

位置図

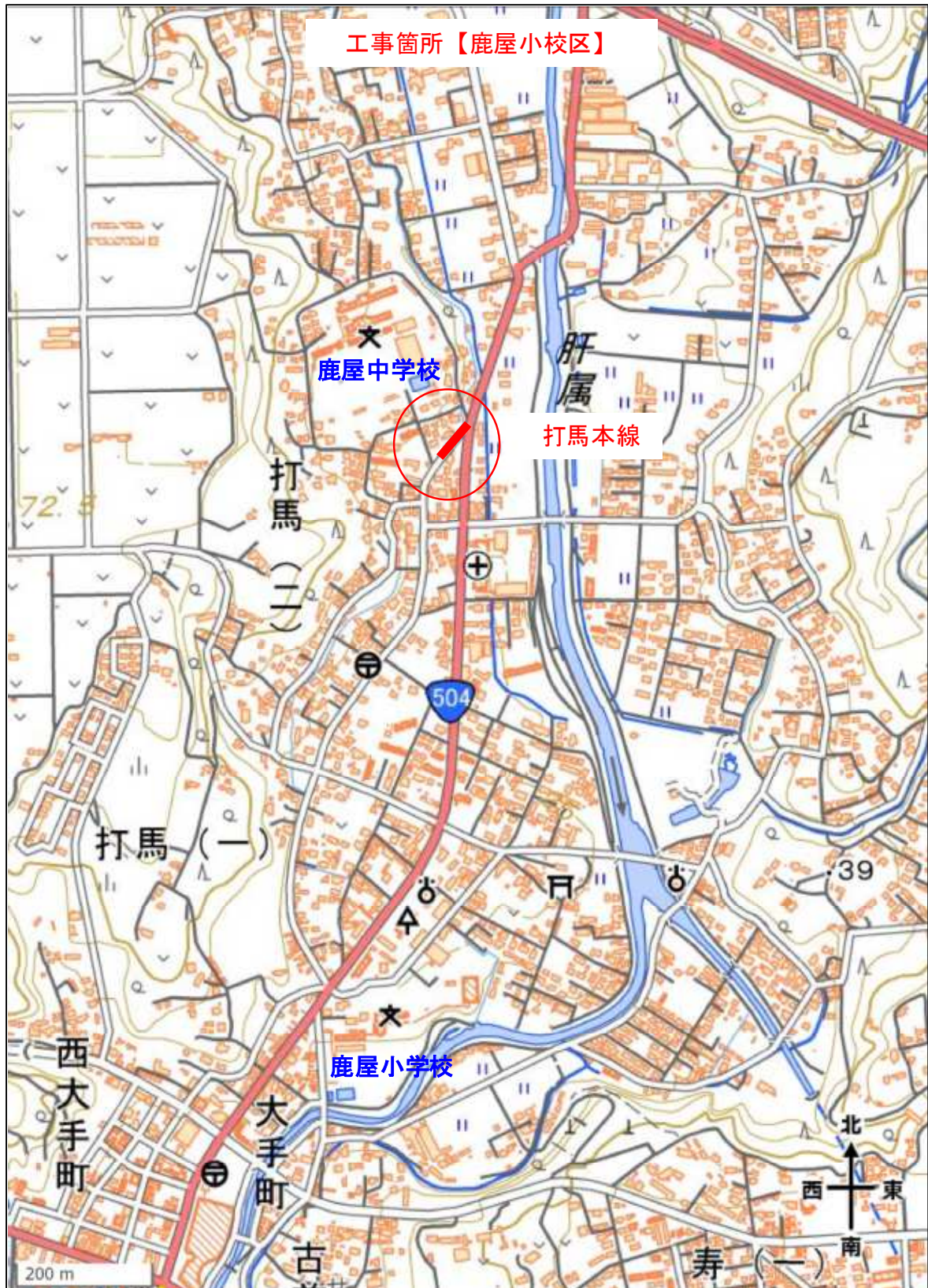
寿北小学校裏線外交通安全対策工事（R6）



電子地形図25000（国土地理院）を加工して作成

位置図

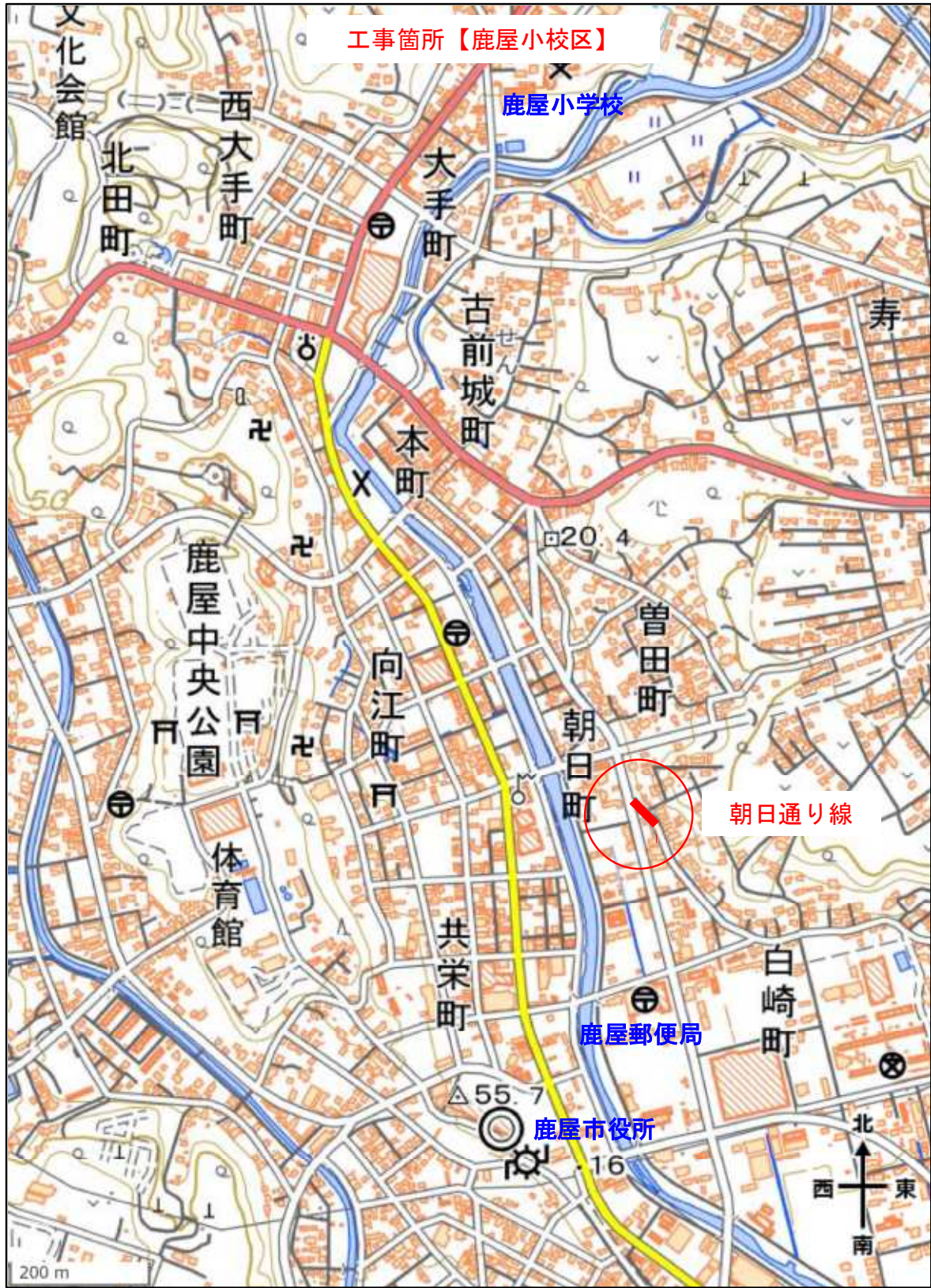
寿北小学校裏線外交通安全対策工事（R 6）



電子地形図25000（国土地理院）を加工して作成

位置図

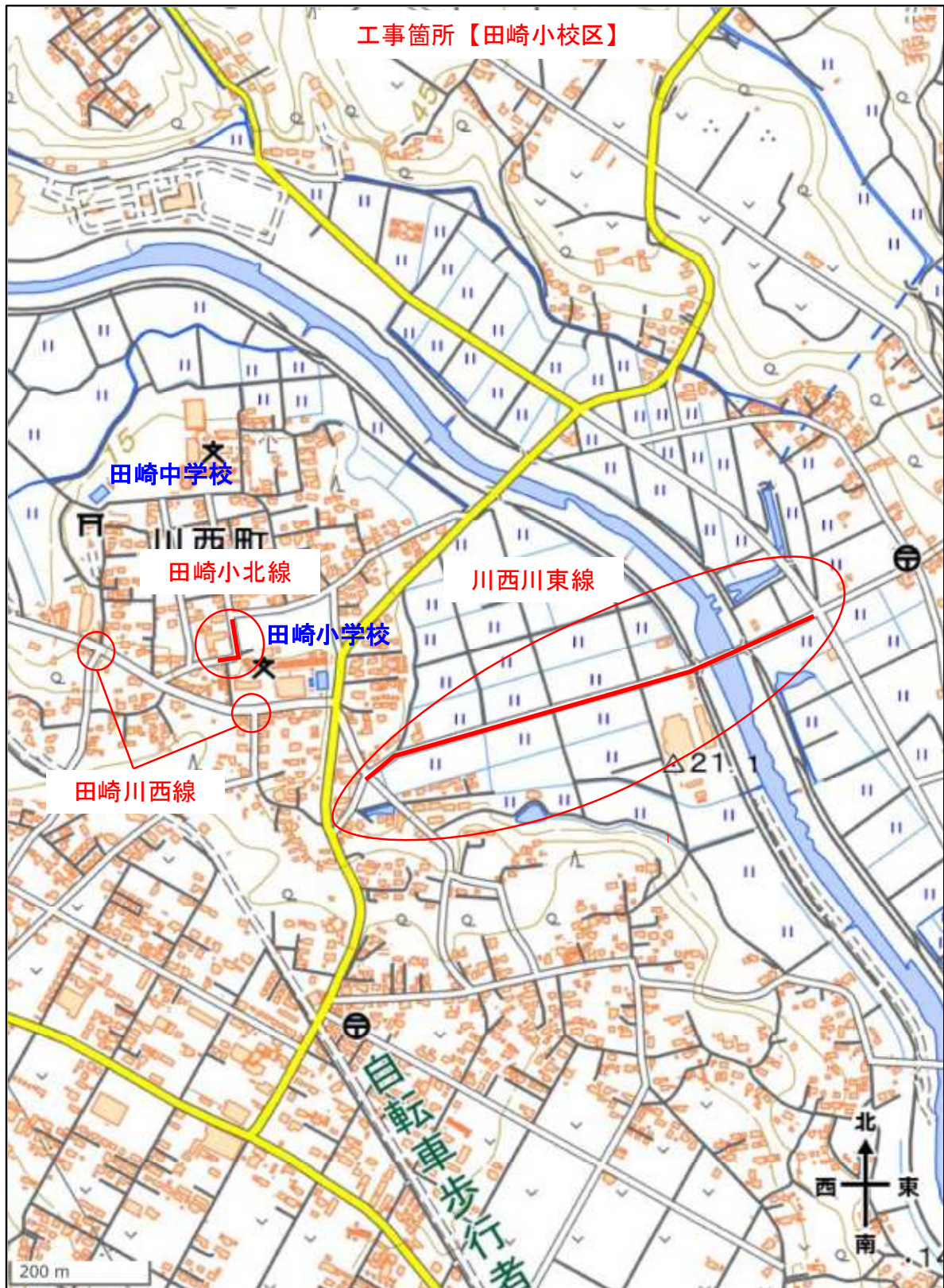
寿北小学校裏線外交通安全対策工事（R6）



電子地形図25000（国土地理院）を加工して作成

位置図

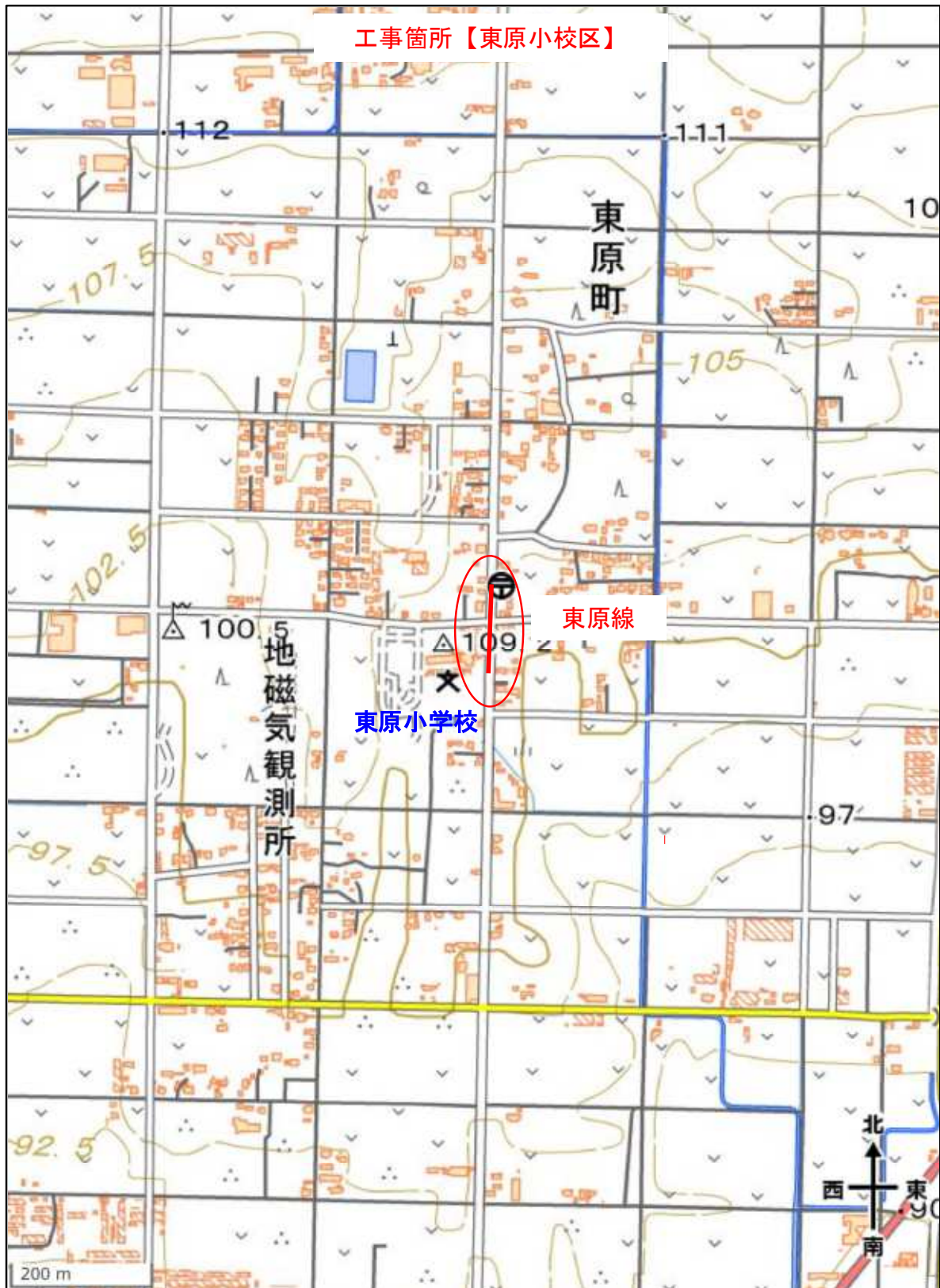
寿北小学校裏線外交通安全対策工事（R6）



電子地形図25000（国土地理院）を加工して作成

位置図

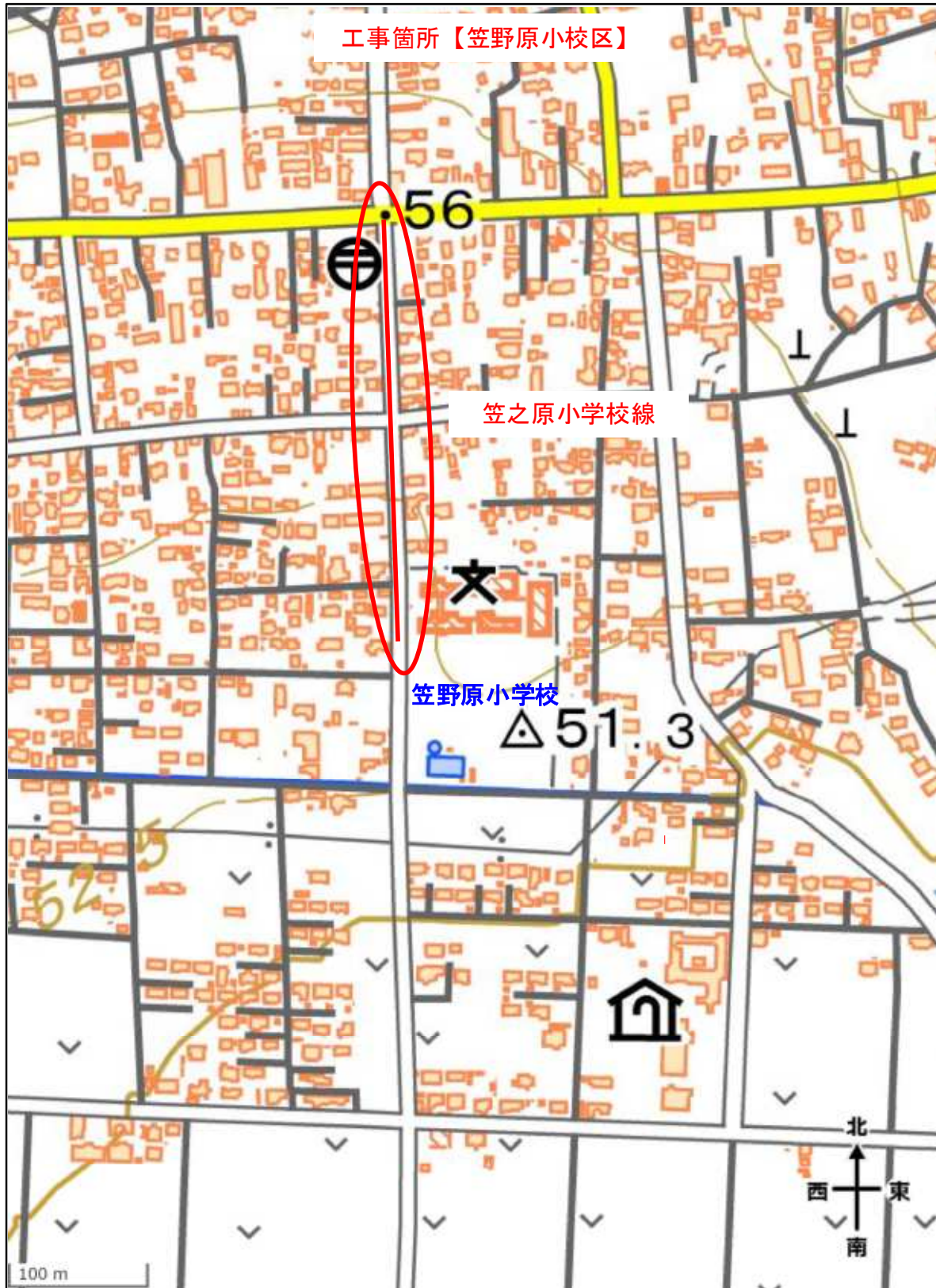
寿北小学校裏線外交通安全対策工事（R6）



電子地形図25000（国土地理院）を加工して作成

位置図

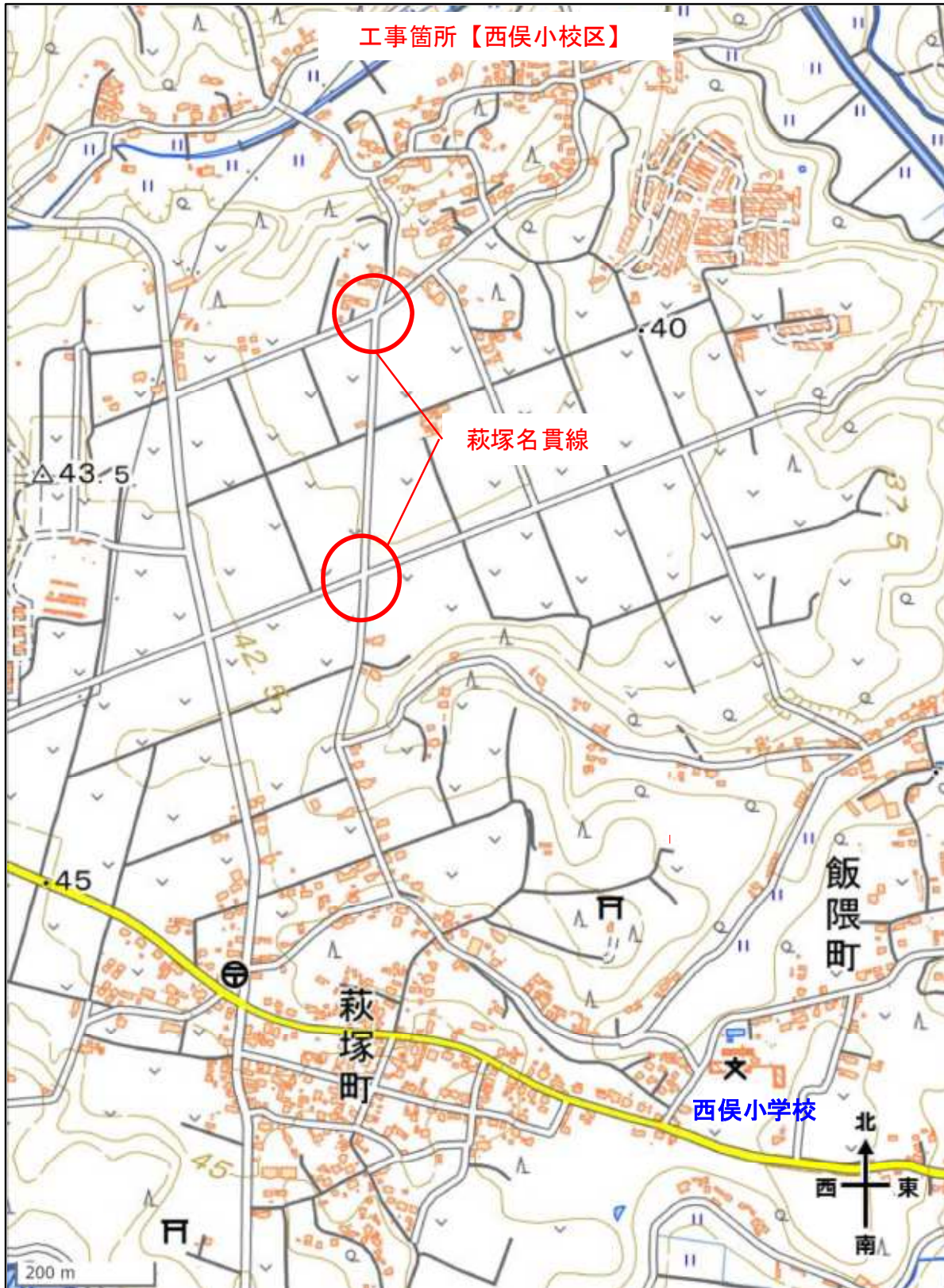
寿北小学校裏線外交通安全対策工事（R 6）



電子地形図25000（国土地理院）を加工して作成

位置図

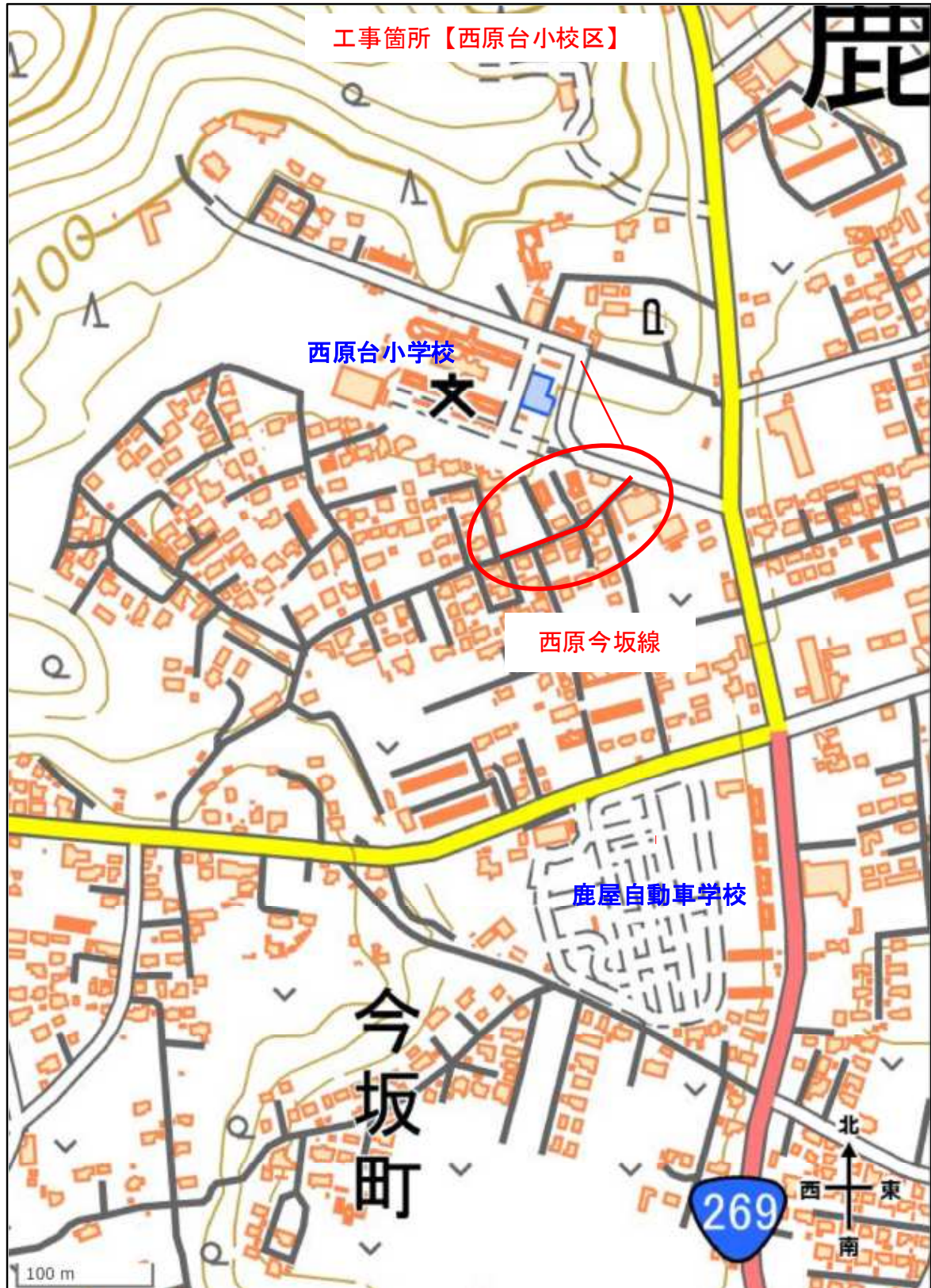
寿北小学校裏線外交通安全対策工事（R6）



電子地形図25000（国土地理院）を加工して作成

位置図

寿北小学校裏線外交通安全対策工事（R6）



電子地形図25000（国土地理院）を加工して作成