

# 大隅定住自立圏 共生ビジョン

(令和6(2024)年度～令和10(2028)年度)



令和6(2024)年3月

鹿児島県 鹿屋市

# 目次

## 第1章 定住自立圏共生ビジョン策定の意義

1	ビジョン策定の趣旨・目的	1
2	定住自立圏及び構成市町	1
(1)	定住自立圏の名称	1
(2)	定住自立圏の構成市町	1
3	ビジョンの期間	1

## 第2章 圏域の現状・課題

1	現状	2
(1)	各市町の概況	2
(2)	特性・資源	10
2	これまでの取組	15
3	課題	22
(1)	生活機能の強化	23
(2)	結びつきやネットワークの強化	26
(3)	地域づくりを担う人材育成	27

## 第3章 将来像

1	大隅定住自立圏の将来像	29
2	将来像実現に向けた基本目標	30
(1)	産業の活性化による雇用の創出・確保	30
(2)	安全・安心な暮らしの確保	30
(3)	圏域マネジメント能力の強化	30

## 第4章 協定に基づき推進する具体的取組

1	大隅定住自立圏共生ビジョンの体系	32
2	生活機能の強化	34
(1)	医療	34
(2)	福祉	35
(3)	産業振興	36
(4)	エネルギー	40
(5)	教育文化	40
3	結びつきやネットワークの強化	41
(1)	地域公共交通	41
(2)	地域内外の住民との交流・移住促進	44
4	圏域マネジメント能力の強化	46
(1)	圏域内市町の職員等の交流	46

## 第5章 今後の方向性

## 資料編

圏域の概況	50
(1) 人口等	50
(2) 産業	52
(3) 医療・福祉	52
(4) 教育・文化	56
(5) 交通	59

# 第1章 定住自立圏共生ビジョン策定の意義

## 1 ビジョン策定の趣旨・目的

定住自立圏共生ビジョンは、定住自立圏構想推進要綱（平成20年総行応第39号）及び定住自立圏形成協定に基づき、定住自立圏全体で人口定住のために必要な生活機能を確保し、自立のための経済基盤を培い、地域の活性化を図るため、中長期的な観点から圏域が目指す将来像及びその実現のために必要な具体的取組等を明らかにするものです。

また、本ビジョンは、圏域の定住自立圏構想の取組の推進に当たり、総務省をはじめ、国の各府省の支援の根拠となる計画です。

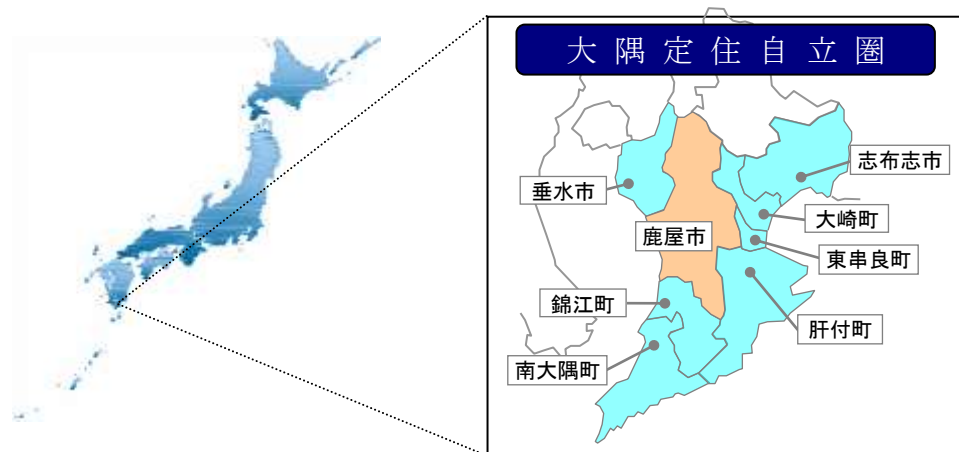
## 2 定住自立圏及び構成市町

### (1) 定住自立圏の名称

大隅定住自立圏

### (2) 定住自立圏の構成市町

鹿屋市、垂水市、志布志市、大崎町、東串良町、錦江町、南大隅町、肝付町



## 3 ビジョンの期間

令和6（2024）年度から令和10（2028）年度までの5年間とします。ただし、毎年度所要の変更を行うものとします。

# 第2章 圏域の現状・課題



## 1 現状

### (1) 各市町の概況

#### ① 鹿屋市

鹿屋市は、大隅半島のほぼ中央部に位置し、市の北西部は高隈山地を形成し、南東に向かって笠野原台地が広がっています。

鹿屋市は、商業施設、医療機関等が集積し、圏域の中心市として高次の都市機能を担うとともに、国立大学法人鹿屋体育大学や国立大隅青少年自然の家、県民健康プラザ健康増進センターなど健康・スポーツ関連の特色ある施設が集積しています。

産業面では、第1次産業を基幹産業として、肉用牛や豚をはじめ、さつまいも、養殖カンパチなど、日本有数の生産量を誇るとともに、食品やIT、金型などの製造企業が多く立地しています。

観光面では、日本最大級の面積を誇る「かのやばら園」や豊かな自然、戦跡等を生かした各種ツーリズムのほか、錦江湾の景勝を生かした体験型宿泊施設「ユクサおおすすめ海の学校」も注目されています。



#### まちづくりの理念

ひとが元気！まちが元気！ 「未来につながる健康都市 かのや」

市民（ひと）にとって、いつまでも元気で、生き生きと活動できることが幸せであり、地域や産業の活性化につながり、元気なまちをつくることとなります。

『ひと』と『まち』が『元気』であることを基本とし、鹿屋市の明るい未来づくりのため、市民一人ひとりがぬくもりと豊かさを実感できる『健康都市 かのや』を目指していきます。

(出典：第2次鹿屋市総合計画 平成31年3月策定)

#### Data

##### ○ 人口・世帯数・高齢化率

人口(人)			世帯数 (世帯)	高齢化率 (%)
総人口	男性	女性		
101,096	48,390	52,706	46,139	29.9

(令和2年国勢調査)

##### ○ 面積(耕地面積・林野面積)

(単位：k㎡ %)

面積	耕地面積			耕地率	林野面積			林野率
	田	畑	計		国有林	民有林	計	
448.15	19.7	73.0	92.7	20.7	72.51	158.37	230.88	51.5

(令和5年全国都道府県市区町村別面積調 令和5年度作物統計調査 令和4年度鹿児島県林業統計)

※数値は計が一致しないことがある。



② 垂水市

垂水市は、大隅半島の北西部に位置し、鹿児島市と大隅半島を結ぶ海、陸交通の要衝にあり、圏域のエントランス部分を担っています。

産業面では、カンパチ、ブリ養殖を中心とした水産業が盛んであり、垂水市漁業協同組合のカンパチは生産量日本一、牛根漁協のブリは国外輸出货量日本一の生産量を誇っています。農業では、サヤインゲンなどの施設園芸や露地野菜を中心とした園芸、びわ等の果樹栽培が盛んです。また、海岸沿いに温泉源が集まっており、飲む温泉水の販売などの産業が展開されています。

観光面では、県立自然公園となっている高隈連山と国立公園である高峠つつじヶ丘公園、「森の駅たるみず」が整備された猿ヶ城溪谷など豊富な自然を活用した観光振興を図っており、桜島を一望する雄大な景観の中に整備された道の駅たるみず「湯っ足り館」、新たに整備された道の駅たるみずはまびら「たるたるばあく」は、圏域住民や圏域を訪れる観光客等の交流スポットになっています。



まちづくりの理念

九つの彩り豊かに 健やかな人を育むまち 垂水

垂水市は、豊かな自然、歴史、文化などの風土や農林水産物、製造品及びその生産技術、観光資源などの先人が守り育ててきた”地域の宝物”を積極的に活用し、9つの地域の特性（彩り）を生かした暮らしやすく活気のあるまちづくりを進め、次世代を担う子どもたちへ未来の垂水をつないでいきます。

(出典：第5次垂水市総合計画 平成30年3月策定)

Data

○ 人口・世帯数・高齢化率

人口(人)			世帯数 (世帯)	高齢化率 (%)
総人口	男性	女性		
13,819	6,397	7,422	6,560	43.1

(令和2年国勢調査)

○ 面積(耕地面積・林野面積)

(単位：k㎡ %)

面積	耕地面積			耕地率	林野面積			林野率
	田	畑	計		国有林	民有林	計	
162.10	3.64	6.58	10.20	6.3	39.44	88.05	127.49	78.6

(令和5年全国都道府県市区町村別面積調査 令和5年度作物統計調査 令和4年度鹿児島県林業統計)

※数値は計が一致しないことがある。



③ 志布志市

平成18年1月1日に松山町、志布志町、有明町が合併して誕生した志布志市は、大隅半島の北東部、宮崎県との県境に位置し、市の南部は志布志湾に面し、北部から東部にかけては、起伏の多い山陵が広がり、中部丘陵地帯から西部に耕地が広がっています。

基幹産業は第1次産業で、農業では、茶が九州第3位の栽培面積を誇り、イチゴ・ピーマンは、県内有数の産地を形成しており、肉用牛、養豚、養鶏の畜産も盛んです。漁業では養殖うなぎが日本有数の生産量を誇っています。

志布志港は、南九州地域の物流拠点であり、国際バルク戦略港湾と特定農林水産物・食品輸出促進港湾としての整備が開始されました。また、その周辺部は工業団地が造成され、企業が立地しています。ほかにもダグリ岬公園などの観光資源を有するとともに、国指定史跡志布志城跡周辺の歴史遺産を生かした観光交流などが進められています。



まちづくりの理念

“志” あふれるまち  
 「継承」「共生・協働・自立」「活力」「挑戦」

志布志市は、「継承」「共生・協働・自立」「活力」「挑戦」の4つの理念をもって今後のまちづくりに取り組み、それらが相互に連携し合いながら効果的に機能する好循環の仕組みづくりを推進し、魅力にあふれ発展し続けるふるさと志布志市を目指します。

(出典：第2次志布志市総合振興計画後期基本計画 令和4年3月策定)

Data

○ 人口・世帯数・高齢化率

人口(人)			世帯数 (世帯)	高齢化率 (%)
総人口	男性	女性		
29,329	13,998	15,331	13,241	36.0

(令和2年国勢調査)

○ 面積(耕地面積・林野面積)

(単位：km<sup>2</sup> %)

面積	耕地面積			耕地率	林野面積			林野率
	田	畑	計		国有林	民有林	計	
290.21	13.10	49.80	63.0	21.7	43.61	113.09	156.70	53.9

(令和5年度全国都道府県市区町村別面積調査 令和5年度作物統計調査 令和4年度鹿児島県林業統計)  
 ※数値は計が一致しないことがある。



④ 大崎町

大崎町は、大隅半島の東部に位置し、南部は志布志湾に面しており、菱田川、田原川、持留川が志布志湾に注いでいます。

3河川沿いに水田地帯が開け、その中間の台地が畑地を形成しています。基幹産業は、農業を中心とする第1次産業で、特にブロイラーは全国でも有数の生産高を誇っていると同時に、温室ミカンや温室マンゴー、パッションフルーツなど果樹園芸も盛んです。

また、志布志湾に面し7kmの白砂青松が続く「くにの松原」などの恵まれた自然環境やジャパンアスリートトレーニングセンター大隅を活用した交流人口の増加促進の取組が進められています。



まちづくりの理念

まち・ひと・しごと 世界の未来をつくる 循環のまち

大崎町は、「1 社会、環境、経済等に配慮し、持続可能なまちづくりに自らに取り組もうとする人を育むこと。」、「2 美しい自然を守り、育みながら発展する、持続可能なまちの基盤をつくりあげていくこと。」、「3 多様性を認めながら、互いに認め合い、支えあう、結いの精神に基づいた地域社会の仕組みをつくりあげていくこと。」の3つの基本理念を踏まえたうえで、明確な将来像を描き、その実現に向けて取り組んでいきます。

(出典：第3次大崎町総合計画 令和3年6月策定)

Data

○ 人口・世帯数・高齢化率

人口(人)			世帯数 (世帯)	高齢化率 (%)
総人口	男性	女性		
12,385	5,868	6,517	5,906	39.4

(令和2年国勢調査)

○ 面積(耕地面積・林野面積)

(単位：k㎡ %)

面積	耕地面積			耕地率	林野面積			林野率
	田	畑	計		国有林	民有林	計	
100.64	8.66	29.80	38.40	38.2	2.11	33.79	35.90	35.7

(令和5年度全国都道府県市区町村別面積調査 令和5年度作物統計調査 令和4年度鹿児島県林業統計)

※数値は計が一致しないことがある。



⑤ 東串良町

東串良町は、大隅半島の中央東端に位置し、地形は、ほぼ平坦地で構成され、わずかな高低差をもって台地と低地を形成し、台地が畑地帯、低地が水田地帯となっています。

基幹産業は、農業を中心とする第1次産業であり、農業では、古くから施設野菜等の生産が盛んで、きゅうり、ピーマンが鹿児島ブランドに指定されています。また、稲作も盛んであり、超早場米の一大産地となっています。

平成5年に、志布志国家石油備蓄基地が日南海岸国定公園の一部に指定されている柏原海岸に出島方式で整備されています。



まちづくりの理念

個性豊かな活力あるまちづくり

東串良町は、「1 自然と調和した躍進する産業のまちづくり」、「2 快適で安心して暮らせる環境のまちづくり」、「3 健康で生きがいとふれあいのあるまちづくり」、「4 あしたをひらく心豊かな人づくり・文化づくり」、「5 住民参画による共生・協働のまちづくり」の5つの将来目標を掲げ、総合的な施策を講じていきます。

(出典：東串良町総合振興計画 令和4年3月策定)

Data

○ 人口・世帯数・高齢化率

人口(人)			世帯数 (世帯)	高齢化率 (%)
総人口	男性	女性		
6,237	2,946	3,291	2,772	36.7

(令和2年国勢調査)

○ 面積(耕地面積・林野面積)

(単位：k㎡ %)

面積	耕地面積			耕地率	林野面積			林野率
	田	畑	計		国有林	民有林	計	
27.85	8.20	5.37	13.60	48.85	1.70	1.78	3.47	12.5

(令和5年度全国都道府県市区町村別面積調査 令和5年度作物統計調査 令和4年度鹿児島県林業統計)  
※数値は計が一致しないことがある。





⑥ 錦江町

錦江町は、大隅半島の南西部に位置し、錦江湾に面した西部の低地から、中部の台地、標高500mから900mの国見山地が連なる東部と、起伏豊かな地形となっています。

基幹産業は農業を中心とする第1次産業であり、西部の海岸沿線の早出しばれいしょ、にんじんやインゲン、中部の台地ではさつまいもや大根、中部から東部にかけては茶の栽培が盛んで、畜産振興においても、肉用牛、豚やブロイラー等の規模拡大が図られています。

また、神川海岸や神川大滝、花瀬川の石畳、稲尾岳の照葉樹林など多様な自然環境を活かした「自然体験型観光地づくり」を基本に、地域と密着した特徴的な観光地づくりを進めています。



まちづくりの理念

子や孫へ、希望あふれる未来を創りつなぐまち

錦江町は、「「想い」に共感し、自らみんなが行動する「まち」、「ともに学び合い、未来へ受け継ぐ文化が育つ「まち」、「自然環境と景観を守り、持続可能な生活環境が調和する「まち」、「農業を中心とした多様な連携を深め、チャレンジできる「まち」、「健康寿命を延ばし、持続的幸福を高める「まち」、「災害に強く、誰もが安心して暮らせる「まち」を、基本理念を支える6つの柱としてまちづくりを進めています。

(出典：第2次錦江町総合振興計画全面改訂版 令和3年3月策定)

Data

○ 人口・世帯数・高齢化率

人口(人)			世帯数 (世帯)	高齢化率 (%)
総人口	男性	女性		
6,944	3,259	3,685	3,175	46.6

(令和2年国勢調査)

○ 面積(耕地面積・林野面積)

(単位：k m<sup>2</sup> %)

面積	耕地面積			耕地率	林野面積			林野率
	田	畑	計		国有林	民有林	計	
163.19	4.59	9.47	14.10	8.6	53.87	68.95	123.82	75.9

(令和5年度全国都道府県市区町村別面積調査 令和5年度作物統計調査 令和4年度鹿児島県林業統計)

※数値は計が一致しないことがある。



⑦ 南大隅町

平成17年3月31日に根占町と佐多町が合併して誕生した南大隅町は、大隅半島の南部に位置しており、西は錦江湾から東シナ海に続き、本土最南端、佐多岬を経て、南東は太平洋に面し種子島・屋久島を望む景勝地であり、一帯は霧島錦江湾国立公園に指定されています。

基幹産業は、第1次産業であり、農業では肉用牛を中心とする畜産や早堀バレイショの生産が盛んです。水産業では、養殖漁業が盛んで、「ねじめ黄金カンパチ」は、「かごしまのさかなブランド」に認定されています。



また、本土最南端の佐多岬や雄川の滝は手つかずの自然環境を生かした観光事業の整備が進められ、大隅でも有数の集客地としての役割が見込まれます。

まちづくりの理念

子や孫に感動を伝えるまちづくり

南大隅町は、「町民と行政が知恵と力を出しあって行動する協働のまちづくり」、「地域の宝を活かして人々がふれあう交流のまちづくり」、「笑顔に満ち未来につながる希望のあるまちづくり」の3つを基本理念としてまちづくりを進めています。

(出典：南大隅町総合振興計画 令和2年3月策定)

Data

○ 人口・世帯数・高齢化率

人口(人)			世帯数 (世帯)	高齢化率 (%)
総人口	男性	女性		
6,481	3,078	3,403	3,153	49.3

(令和2年国勢調査)

○ 面積(耕地面積・林野面積)

(単位：k㎡ %)

面積	耕地面積			耕地率	林野面積			林野率
	田	畑	計		国有林	民有林	計	
213.59	4.24	7.36	11.60	5.43	73.66	93.49	167.15	78.3

(令和5年度全国都道府県市区町村別面積調査 令和5年度作物統計調査 令和4年度鹿児島県林業統計)

※数値は計が一致しないことがある。



⑧ 肝付町

平成17年7月1日に高山町と内之浦町が合併して誕生した肝付町は、大隅半島の南東部に位置しており、北西部は台地及び平地であり、東部は黒潮の洗う太平洋に面し、900m級の山々が連なる国見山地を形成しています。

基幹産業は、第1次産業であり、農業では、畜産業をはじめ、温暖な気候を生かしたポンカンやタンカン等の柑橘類の栽培などが盛んです。水産業では、ブリ・カンパチの養殖が行われています。

また、観光では、日本初の人工衛星が打ち上げられた内之浦宇宙空間観測所を有しており、高山温泉ドームやぶさめ館等の宿泊施設を活用した大学生等の合宿や、伊勢エビをはじめとする豊かな海産物を生かした食の観光など、多様な資源を生かした交流促進の取組が進められています。



まちづくりの理念

人そして地域活力の創出による「地域力あふれる町」肝付町

肝付町は「地域資源のブランド化と融合により、あらたな活力を創生するまちづくり」「人が行き交い、自然と共生する、笑顔あふれるまちづくり」「地域が一体となって支え合う健やかで安心なまちづくり」「生きがいと心豊かな人材、伝統と文化を育むまちづくり」「地域が核となり、協働型社会を実現するまちづくり」の5つを目標にまちづくりを進めています。

(出典：第2次肝付町総合振興計画 平成28年10月策定)

Data

○ 人口・世帯数・高齢化率

人口(人)			世帯数 (世帯)	高齢化率 (%)
総人口	男性	女性		
14,227	6,982	7,245	6,393	41.4

(令和2年国勢調査)

○ 面積(耕地面積・林野面積)

(単位：k㎡ %)

面積	耕地面積			耕地率	林野面積			林野率
	田	畑	計		国有林	民有林	計	
308.04	11.50	9.43	21.00	6.8	161.70	87.89	249.59	81.0

(令和5年度全国都道府県市区町村別面積調査 令和5年度作物統計調査 令和4年度鹿児島県林業統計)

※数値は計が一致しないことがある。

(2) 特性・資源

① 鹿屋市に集積している都市機能

鹿屋市は、圏域最大の都市であり、県都鹿児島市や鹿児島空港、南九州地域の物流拠点港の志布志港を連絡する国道の結節点が市内にあることから、国・県等の機関、医療機関、文化・教育施設、大規模商業施設、娯楽施設等の集積が進んでおり、大隅地域の拠点都市として圏域の中心的な役割を担っています。

また、国立大学法人鹿屋体育大学、国立大隅青少年自然の家、県民健康プラザ健康増進センターなど健康・スポーツに関する特色ある機関・施設等が集積しています。

【 鹿屋市への通勤・通学割合の状況 】

令和2年の国勢調査結果では、志布志市を除く1市5町で鹿屋市への通勤・通学割合が10%を超えており、中でも、東串良町、肝付町は30%に迫る高い割合を示しています。

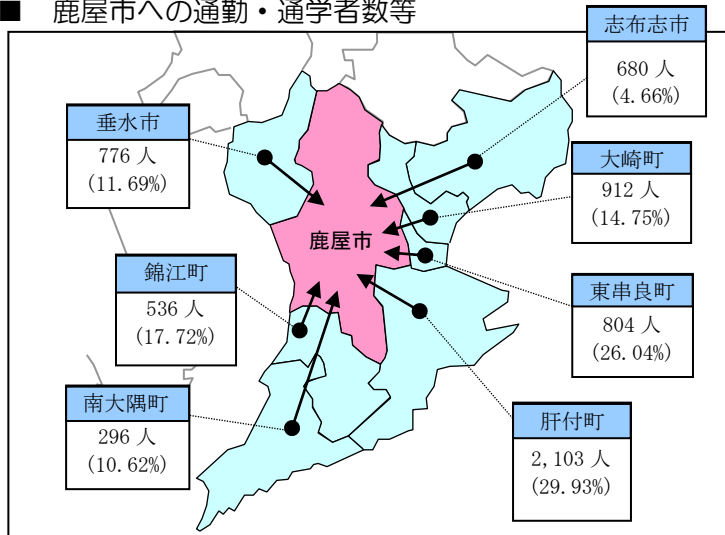
■ 通勤・通学割合

(単位：人)

市町名	常住する 就業者・ 通学者(a)	自宅従業等 (b)	(a)-(b) = (c)	通勤通 学割合 (d)/(c)	鹿屋市に従業・通学する人数		
					合計 (e)+(f)=(d)	15歳以上 の就業者 (e)	15歳以上 の通学者 (f)
垂水市	7,610	972	6,638	11.69%	776	692	84
志布志市	17,245	2,665	14,580	4.66%	680	578	102
大崎町	7,476	1,293	6,183	14.75%	912	777	135
東串良町	3,932	845	3,087	26.04%	804	714	90
錦江町	3,832	807	3,025	17.72%	536	440	96
南大隅町	3,572	786	2,786	10.62%	296	250	46
肝付町	7,957	930	7,027	29.93%	2,103	1,884	219

(令和2年国勢調査)

■ 鹿屋市への通勤・通学者数等



【 医療機関の状況 】

圏域の中核的な医療機関である県民健康プラザ鹿屋医療センターをはじめとして、総合病院や小児科、産婦人科、夜間の初期救急医療を担う大隅広域夜間急病センターなどの専門病院が鹿屋市に集積しており、二次保健医療圏を超えて、圏域住民の入院・受診が多い状況にあります。

■ 鹿屋市の医療機関への入院・外来患者数 (単位：人)

区 分	入院患者			外来患者			
	病院	有 床 診療所		病院	有 床 診療所	無 床 診療所	
鹿屋市	677	620	57	2,069	575	478	1,016
垂水市	56	55	1	73	29	19	25
志布志市	82	81	1	105	64	15	26
大崎町	53	52	1	139	42	14	83
東串良町	52	52	0	93	37	10	46
錦江町	48	46	2	82	21	19	42
南大隅町	46	46	0	78	25	18	35
肝付町	114	114	0	204	74	46	84
その他	36	35	1	207	25	168	14
合 計	1,164	1,101	63	3,050	892	787	1,371

(令和4年度鹿児島県医療施設機能等調査)

■ 大隅広域夜間急病センター診療実績 (令和2年度～令和4年度)

(1) 受診者数、電話相談件数 (単位：人)

区分	令和2年度 (365日)	令和3年度 (365日)	令和4年度 (365日)	年平均 (1,095日)
受診者数	2,627人	3,832人	6,714人	4,391人
電話相談件数	3,417人	4,282人	7,022人	4,907人

(2) 利用者毎件数 (単位：人)

利用者内訳	利用者区分								準夜帯 19:00~23:00	深夜帯 23:00~7:00	電話 相談 件数	救急搬送 (救急車受入)	転送 (後方支援病院へ)	
	乳児	幼児	小学生	中学生	小児科計	69歳まで	70歳以上	合計						
R4 内訳	人数	350	1,507	782	252	2,891	3,189	634	6,714	5,225	1,489	7,022	61	268
	割合	13.3%	57.4%	29.8%	9.6%	110.0%	121.4%	24.1%	255.6%	77.8%	22.2%			
	平均/日(人)	1.0	4.1	2.1	0.7	7.9	8.7	1.7	18.4	14.3	4.1			
R3 内訳	人数	263	1,063	334	131	1,791	1,669	372	3,832	2,707	1,125	4,282	131	190
	割合	10.0%	40.5%	12.7%	5.0%	68.2%	63.5%	14.2%	145.9%	70.6%	29.4%			
	平均/日(人)	0.7	2.9	0.9	0.4	4.9	4.6	1.0	10.5	7.4	3.1			
R2 内訳	人数	207	618	243	89	1,157	1,176	294	2,627	1,819	808	3,417	90	156
	割合	7.9%	23.5%	9.3%	3.4%	44.0%	44.8%	11.2%	100.0%	69.2%	30.8%			
	平均/日(人)	0.6	1.7	0.7	0.2	3.2	3.2	0.8	7.2	5.0	2.2			

(3) 住所地毎受診者数

(単位：人)

年度		居住地	鹿屋市	垂水市	志布志市	大崎町	東串良町	錦江町	南大隅町	肝付町	構成市町計	構成市町以外	合計
R4	内訳	人数	4,956	139	263	240	188	113	113	428	6,440	274	6,714
		割合	73.8%	2.1%	3.9%	3.6%	2.8%	1.7%	1.7%	6.4%	95.9%	4.1%	100.0%
		構成市町割合	77.0%	2.2%	4.1%	3.7%	2.9%	1.8%	1.8%	6.6%	100.0%		
	平均/日(人)	13.6	0.4	0.7	0.7	0.5	0.3	0.3	1.2	17.6	0.8	18.4	
R3	内訳	人数	2,785	64	147	182	112	69	60	277	3,696	136	3,832
		割合	72.7%	1.7%	3.8%	4.7%	2.9%	1.8%	1.6%	7.2%	96.5%	3.5%	100.0%
		構成市町割合	75.4%	1.7%	4.0%	4.9%	3.0%	1.9%	1.6%	7.5%	100.0%		
	平均/日(人)	7.6	0.2	0.4	0.5	0.3	0.2	0.2	0.8	10.1	0.4	10.5	
R2	内訳	人数	1,920	41	100	131	81	64	48	167	2,552	75	2,627
		割合	73.1%	1.6%	3.8%	5.0%	3.1%	2.4%	1.8%	6.4%	97.1%	2.9%	100.0%
		構成市町割合	75.2%	1.6%	3.9%	5.1%	3.2%	2.5%	1.9%	6.5%	100.0%		
	平均/日(人)	5.3	0.1	0.3	0.4	0.2	0.2	0.1	0.5	7.0	0.2	7.2	

## ② 豊富な農林水産物

圏域の基幹産業は第1次産業であり、温暖な気候や豊かな自然環境を生かしたさつまいも、茶、園芸作物などの農業をはじめ、肉用牛、養豚等の畜産業や、カンパチ、ブリ等の養殖漁業などの水産業等において、高い生産量を誇る日本有数の食料供給基地を形成しています。中でも、肉用牛、豚、カンパチ、ブリなどは全国トップクラスの産出額を誇っています。

食の安全・安心など、消費者の意識が高まる中、これらの農林水産物の生産性や信頼性をさらに高めるとともに、域内で付加価値を高める6次産業化を推進することにより、新たな雇用の創出や地域経済の発展が期待されます。

## ③ 豊かな自然と観光資源

圏域は、雄大な太平洋や静穏な錦江湾に面した美しい海岸線、志布志湾に面した白砂青松、森林生物遺伝資源保存林<sup>1</sup>に指定された高隈山系や国立公園である高峠つつじヶ丘公園、西日本最大級の広葉樹林を擁する稲尾岳に連なる国見山地、特別天然記念物に指定されている枇榔島、アカウミガメが産卵する大崎海岸など、豊かな自然に恵まれています。

また、本土最南端の佐多岬や猿ヶ城溪谷、神川大滝や雄川の滝、花瀬川石畳などの景勝地、吾平山上陵や志布志城跡、松山城跡、横瀬古墳、塚崎古墳群、唐仁古墳群などの史跡のほか、かのやばら園、鹿屋航空基地史料館や戦争遺跡、イプシロンロケットが発射される内之浦宇宙空間観測所、道の駅たるみず、道の駅たるみずはまびら、くにの松原おおさき、ボルベリアダグリなど多くの観光資源に恵まれています。

<sup>1</sup> 森林生物遺伝資源保存林：森林と一体となって自然生態系を構成する生物の遺伝資源で将来の利用可能性を有するものを、森林生態系内に保存することを目的として林野庁が指定した保護林

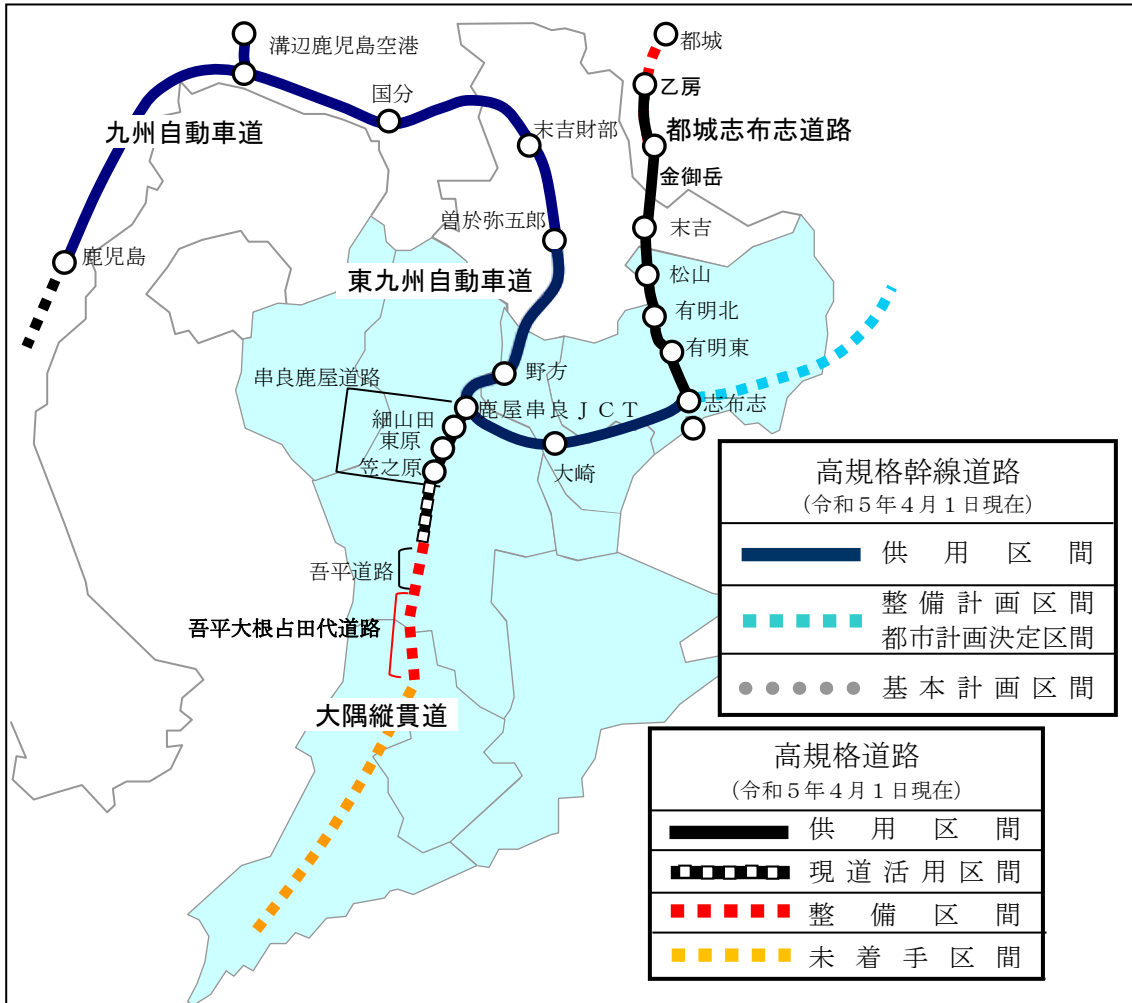
④ 九州新幹線・東九州自動車道等の高速交通体系の整備

圏域は、高規格道路など高速交通体系の整備が遅れており、このことが、圏域内外の物流・交流促進を阻害する大きな要因となっています。

このような中、海上輸送の拠点となる志布志港の整備・充実、東九州自動車道や都城志布志道路など高速交通体系の整備が着実に進み、圏域の交流や産業をさらに飛躍させる基盤が着実に整いつつあります。

今後、これらの高速交通体系等の整備効果を生かした、さらなる交流人口の増加と物流の促進による圏域全体の活性化が期待されています。

■ 圏域の高規格道路の整備状況





## 2 これまでの取組

大隅定住自立圏では、平成21（2009）年度～平成25（2013）年度の5年間を第1次期間、平成26（2014）年度～平成30（2018）年度の5年間を第2次期間、令和元（2019）年度～令和5（2023）年度の5年間を第3次期間とし、医療、産業振興、教育文化、地域公共交通、地域内外の住民との交流・移住促進、圏域内市町の職員等との交流の分野において、圏域の課題解決に取り組んできました。

### (1) 医療

#### ① 初期救急医療体制の維持・確保

##### ○ 取組の概要

圏域の救急医療体制を維持・確保するため、中心市の鹿屋市と関係市町が共同で夜間急病センター・救急医療電話相談センターの機能を有する大隅広域夜間急病センターを設置し、運営しています。

休日昼間の初期救急対応は、在宅当番・救急医療情報提供事業を維持し、圏域の救急医療体制の充実を図っています。

【定住自立圏形成協定 平成21年10月締結 平成23年1月変更】

圏域の救急医療体制を維持・確保するため、夜間急病センター及び救急医療電話相談センターを設置・運営する。

#### ○夜間急病センター整備推進事業

取組	1 夜間急病センター・救急医療電話相談センター整備運営計画の策定及び推進										
経過等	(1) 施設の概要 ○平成23年4月1日「大隅広域夜間急病センター」開設 ○診療日：毎日（年中無休） ○診療時間：午後7時～翌日の午前7時 ○診療科目：内科・外科・小児科  (2) 利用者実績（令和4年4月～令和5年3月） ・受診者数 6,714人（18.4人/日） ・電話相談件数 7,022件（19.2件/日） ○居住地別利用者実績										
		鹿屋	垂水	志布志	大崎	東串良	錦江	南大隅	肝付	その他	合計
	年計	4,956	139	263	240	188	113	113	428	274	6,714
	割合	73.80%	2.10%	3.90%	3.60%	2.80%	1.70%	1.70%	6.40%	4.10%	100%

○利用者区分等実績

(単位：人)

年計	人数	利用者区分						合計	相電 相談件数	救急車 受入	後方支 援病 院へ転送
		乳児	幼児	小学生	中学生	69歳 まで	70歳 以上				
	350	1,507	782	252	3,189	634	6,714	7,022	61	284	
	割合	5.20%	22.40%	11.60%	3.80%	47.50%	9.40%				100.00%
平均/日(人)	1	4.1	2.1	0.7	8.7	1.7	18.4	19.2	0.2	0.8	

※乳児：1歳未満、幼児：就学前

(3) 広報・ホームページによる啓発

各市町において適正受診の啓発記事を掲載、住民へ周知徹底

② 救急医療受診の適正化

○ 取組の概要

圏域各市町が共同して、救急医療機関の適正受診の啓発のための出前講座等の実施や統一した啓発用パンフレット等の作成・配布を行い、地域の救急医療体制の維持を図っています。

【定住自立圏形成協定 平成 21 年 10 月締結】

圏域の救急医療体制を維持するため、救急医療機関の適正受診の啓発を図る。

○救急医療受診適正化事業

取組	1 適正受診の啓発のためのフォーラム等の実施
経過等	<p>(1) フォーラム</p> <ul style="list-style-type: none"> <li>○「救急医療講演会」開催 <ul style="list-style-type: none"> <li>・開催日時：平成 24 年 9 月 23 日（日）13 時 30 分～15 時 00 分</li> <li>・会場：鹿屋市保健相談センター</li> <li>・講演： <ul style="list-style-type: none"> <li>講演 1 「当地区の夜間急病センターを中心とした救急システム現況報告と今後の展望について」</li> <li>講師 前田 稔 廣 医師</li> <li>(鹿屋市医師会副会長 救急医療担当理事/医療法人前田内科 理事長)</li> </ul> </li> </ul> </li> </ul>

	<p>講演2 「小児救急医療に関すること」          講師 河野嘉文 医師          (鹿児島大学大学院 医歯学総合研究科 小児科学 教授)</p> <p>質疑応答「心配やギモンにお答えします」</p>
取組	2 啓発用パンフレット等の作成
経過等	<p>(1) 啓発用パンフレットによる啓発</p> <ul style="list-style-type: none"> <li>○啓発用チラシ             <ul style="list-style-type: none"> <li>・3ヶ月健診案内配布時に啓発用チラシ配布</li> <li>・各市町において全戸配布(10月実施)                  ※平成24年度 52,000枚購入し、10月配布</li> </ul> </li> <li>○パパ・ママ・子どもの便利帳等に適正受診の啓発記事を掲載</li> <li>○小児救急冊子             <ul style="list-style-type: none"> <li>・配付時期を3ヶ月健診時に統一して配付                  ※平成24年度 1,300部購入</li> </ul> </li> </ul> <p>(2) 広報・ホームページによる啓発          ホームページに適正受診の啓発記事を掲載</p>

## (2) 産業振興

### ① 圏域内の畜産飼料自給率の向上

#### ○ 取組の概要

圏域内の畜産飼料の自給率を高めるため、コントラクター<sup>2</sup>組織の育成及びTMRセンター<sup>3</sup>整備を促進しています。

#### 【定住自立圏形成協定 平成21年10月締結】

畜産農家の規模拡大や高齢化の進行に対応し、粗飼料生産に係る作業の外部化による効率的な飼料生産体制を確立するため、コントラクター組織の育成及びTMRセンター整備を促進する。

酪農家の規模拡大や高齢化の進行に対応し、粗飼料生産に係る作業の外部化による効率的な飼料生産体制を確立するため、酪農コントラクター組織を整備する。

<sup>2</sup> コントラクター：農作業の一部を引受けて料金収入を得る団体・個人

<sup>3</sup> TMRセンター：畜産農家の労働及び生産コスト低減等を図るため、TMR（Total Mixed Ration;完全混合飼料）粗飼料、濃厚飼料、ミネラル、ビタミン等を混合し、必要な栄養素をすべて含んだ混合飼料）を調製し畜産経営体に供給する施設

○畜産飼料自給率向上事業

取組	<p>1 アグリーン鹿屋の機械導入支援及び受委託事業</p>																																	
経過等	<p>(1) アグリーン鹿屋作業状況</p> <table border="1" style="width: 100%; border-collapse: collapse;"> <thead> <tr> <th rowspan="2">区 分</th> <th colspan="2">作 業 面 積</th> <th rowspan="2">備 考</th> </tr> <tr> <th>令和3年度実績</th> <th>令和4年度実績</th> </tr> </thead> <tbody> <tr> <td>播 種</td> <td style="text-align: center;">49.05ha</td> <td style="text-align: center;">51.15ha</td> <td rowspan="2">自社農地及農地 借り上げ</td> </tr> <tr> <td>収 穫</td> <td style="text-align: center;">49.05ha</td> <td style="text-align: center;">51.15ha</td> </tr> </tbody> </table> <p>(2) 受託作業状況</p> <table border="1" style="width: 100%; border-collapse: collapse;"> <thead> <tr> <th rowspan="3">区 分</th> <th colspan="4">受 託 作 業</th> <th rowspan="3">備 考</th> </tr> <tr> <th colspan="2">令和3年度実績</th> <th colspan="2">令和4年度実績</th> </tr> <tr> <th>戸数</th> <th>面積</th> <th>戸数</th> <th>面積</th> </tr> </thead> <tbody> <tr> <td>肉用牛農家</td> <td style="text-align: center;">1戸</td> <td style="text-align: center;">28.84ha</td> <td style="text-align: center;">1戸</td> <td style="text-align: center;">30.94ka</td> <td>収穫作業</td> </tr> </tbody> </table> <p>(3) 国庫事業等</p> <ul style="list-style-type: none"> <li>○畜産自給力強化緊急支援事業（国庫）             <ul style="list-style-type: none"> <li>・21年度事業：粗飼料収穫調整用機械整備 13台（トラクター除く。）</li> <li>・事業費：21,506千円（農水省10,749千円＋受益者10,757千円）</li> <li>・事業主体：(有)アグリーン鹿屋</li> </ul> </li> <li>○畜産自給力強化促進事業（鹿屋市単独）             <ul style="list-style-type: none"> <li>・21年度事業：トラクター2台（100馬力 64馬力）</li> <li>・事業費：13,608千円（鹿屋市6,804千円＋受益者6,804千円）</li> <li>・事業主体 (有)アグリーン鹿屋</li> </ul> </li> </ul>	区 分	作 業 面 積		備 考	令和3年度実績	令和4年度実績	播 種	49.05ha	51.15ha	自社農地及農地 借り上げ	収 穫	49.05ha	51.15ha	区 分	受 託 作 業				備 考	令和3年度実績		令和4年度実績		戸数	面積	戸数	面積	肉用牛農家	1戸	28.84ha	1戸	30.94ka	収穫作業
区 分	作 業 面 積		備 考																															
	令和3年度実績	令和4年度実績																																
播 種	49.05ha	51.15ha	自社農地及農地 借り上げ																															
収 穫	49.05ha	51.15ha																																
区 分	受 託 作 業				備 考																													
	令和3年度実績		令和4年度実績																															
	戸数	面積	戸数	面積																														
肉用牛農家	1戸	28.84ha	1戸	30.94ka	収穫作業																													
取組	<p>2 TMRセンター整備の支援及びTMR活用の促進</p>																																	
経過等	<p>(1) TMRセンター整備</p> <p>J A鹿児島きもつきが平成23年度に国、県の補助事業を活用して整備              整備箇所：串良町有里              事業費：183,448千円（国83,376千円、県48,557千円）              事業内容：バンカーサイロ1,723㎡、飼料混合棟480㎡、飼料圧縮梱包機1台              自走式飼料ミキサー1台、ホイルローダー2台、フォークリフト1台 他              ※平成23年4月より稼動。年間8,760t混合生産し、繁殖センター等へ供給</p> <p>(2) TMRセンター整備に伴う追加支援</p> <p>国、県の補助事業で整備できないTMRセンター整備に必要な機械導入への支援              事業費：10,118千円（鹿屋市4,987千円）              事業内容：飼料運搬車（14.5tトラック、8t積載）1台</p>																																	

○酪農コントラクター育成事業

取組	1 酪農コントラクター組織の整備及び活用																								
経過等	<p>(1) 受託状況</p> <table border="1" style="width: 100%; border-collapse: collapse;"> <thead> <tr> <th rowspan="3" style="text-align: center;">区分</th> <th colspan="4" style="text-align: center;">受託作業</th> <th rowspan="3" style="text-align: center;">備考</th> </tr> <tr> <th colspan="2" style="text-align: center;">令和3年度実績</th> <th colspan="2" style="text-align: center;">令和4年度実績</th> </tr> <tr> <th style="text-align: center;">戸数</th> <th style="text-align: center;">面積</th> <th style="text-align: center;">戸数</th> <th style="text-align: center;">面積</th> </tr> </thead> <tbody> <tr> <td style="text-align: center;">利用組員</td> <td style="text-align: center;">13戸</td> <td style="text-align: center;">87.6ha</td> <td style="text-align: center;">13戸</td> <td style="text-align: center;">59.8ha</td> <td style="text-align: center;">収穫作業等</td> </tr> </tbody> </table> <p style="text-align: center;">※令和4年度は台風14号被害により作業量が減少</p> <p>(2) 国庫事業等</p> <ul style="list-style-type: none"> <li>○畜産自給力強化緊急支援事業（国庫） <ul style="list-style-type: none"> <li>・平成21年度事業：農機具等購入 自走式ハーベスター1式、播種機 1台</li> <li>・事業費：41,349千円 (農水省 20,674,500円＋鹿屋市 8,269,800円＋受益者 12,404,700円)</li> <li>・事業主体：鹿屋市酪農コントラクター事業組合</li> </ul> </li>   <li>○畜産経営生産性向上支援リース事業（国庫） <ul style="list-style-type: none"> <li>・平成22年度事業：バンカーサイロ整備 7戸 20m 5基 14m 2基</li> <li>・事業費：23,016千円 (農水省 7,672千円＋鹿屋市 7,672千円＋受益者 7,672千円)</li> <li>・事業主体：鹿屋市酪農コントラクター事業組合</li> </ul> </li> </ul>					区分	受託作業				備考	令和3年度実績		令和4年度実績		戸数	面積	戸数	面積	利用組員	13戸	87.6ha	13戸	59.8ha	収穫作業等
区分	受託作業				備考																				
	令和3年度実績		令和4年度実績																						
	戸数	面積	戸数	面積																					
利用組員	13戸	87.6ha	13戸	59.8ha	収穫作業等																				

(3)教育文化

① 図書館ネットワークシステムの構築

○ 取組の概要

大隅圏域内の図書館の相互利用を行うことにより、住民が図書館を利用しやすい環境を整備し、住民の利便性の向上を図っています。

【定住自立圏形成協定 平成24年9月締結】

圏域内の図書館を相互利用することにより、住民の利便性の向上を図る。

○大隅広域図書館ネットワーク化事業

<b>取組</b>	<b>1 図書館ネットワークシステムの構築</b>								
<b>経過等</b>	(1) 図書館ネットワークシステムの利用状況 (令和5年3月末時点) ○他自治体への貸出冊数及び他自治体からの借入冊数 (単位:冊)								
			貸出しを行った図書館						
			鹿屋市	垂水市	大崎町	南大隅町	肝付町	東串良町	錦江町
	貸出しを受けた人の居住地	鹿屋市	259,981	837	900	374	929	436	90
		垂水市	1,265	33,139	0	5	0	0	0
		大崎町	1,499	4	18,261	0	0	141	0
		南大隅町	967	0	0	19,811	3	0	133
		肝付町	5,081	4	3	102	12,619	10	0
		東串良町	2,560	8	283	26	11	4,303	0
		錦江町	1,496	5	0	538	0	0	5,685
	その他	1,486	556	183	207	161	14	59	
	合計	274,335	34,553	19,630	21,063	13,723	4,904	5,967	

**(4) 地域公共交通**

① 交流人口増加のためのバスネットワークの構築

○ 取組の概要

公共交通ネットワークを構築し、交流人口の増加促進や地域住民の日常生活における移動手段の確保を図るため、九州新幹線の利用に繋がる鹿児島中央駅～鹿屋間直行バスの運行や、空港連絡バス・直行バス・フェリー等と路線バスとの接続調整等を行うとともに、圏域内唯一の公共交通機関である路線バスの運行を維持しています。

**【定住自立圏形成協定 平成21年10月締結】**

九州新幹線、さんふらわあ等の誘客効果を大隅地域へ導入するとともに、大隅地域住民の県都鹿児島市への交通の利便性の向上を図るため、鹿児島中央駅～鹿屋間の直行バスと鹿屋～各市町の路線バスの接続調整やフェリー等と路線バスとの接続調整に取組み、圏域のバスネットワークの構築を図る。

○大隅地域公共交通ネットワーク化事業

取組	1 直行バスの運行及び利用促進																																																														
経過等	<p>(1) 直行バスの運行状況 ○利用者実績：16.3人／1便 (単位：人)</p> <table border="1" style="width: 100%; border-collapse: collapse;"> <thead> <tr> <th style="text-align: center;">年度</th> <th style="text-align: center;">鹿児島 ⇒鹿屋</th> <th style="text-align: center;">鹿屋⇒ 鹿児島</th> <th style="text-align: center;">合計</th> <th style="text-align: center;">運行 便数 (便)</th> <th style="text-align: center;">平均</th> <th style="text-align: center;">備考</th> </tr> </thead> <tbody> <tr> <td style="text-align: center;">H30</td> <td style="text-align: center;">32,305</td> <td style="text-align: center;">34,309</td> <td style="text-align: center;">66,614</td> <td style="text-align: center;">4,344</td> <td style="text-align: center;">15.3</td> <td></td> </tr> <tr> <td style="text-align: center;">R1</td> <td style="text-align: center;">31,950</td> <td style="text-align: center;">33,394</td> <td style="text-align: center;">65,344</td> <td style="text-align: center;">4,365</td> <td style="text-align: center;">15.0</td> <td></td> </tr> <tr> <td style="text-align: center;">R2</td> <td style="text-align: center;">14,968</td> <td style="text-align: center;">15,326</td> <td style="text-align: center;">30,294</td> <td style="text-align: center;">3,635</td> <td style="text-align: center;">8.3</td> <td></td> </tr> <tr> <td style="text-align: center;">R3</td> <td style="text-align: center;">17,080</td> <td style="text-align: center;">17,042</td> <td style="text-align: center;">34,122</td> <td style="text-align: center;">3,226</td> <td style="text-align: center;">10.6</td> <td></td> </tr> <tr> <td style="text-align: center;">R4</td> <td style="text-align: center;">20,557</td> <td style="text-align: center;">21,254</td> <td style="text-align: center;">41,811</td> <td style="text-align: center;">2,888</td> <td style="text-align: center;">14.5</td> <td></td> </tr> <tr> <td style="text-align: center;">合計</td> <td style="text-align: center;">116,860</td> <td style="text-align: center;">121,325</td> <td style="text-align: center;">238,185</td> <td style="text-align: center;">—</td> <td style="text-align: center;">—</td> <td></td> </tr> <tr> <td style="text-align: center;">平均</td> <td style="text-align: center;">13.3</td> <td style="text-align: center;">13.8</td> <td style="text-align: center;">13.6</td> <td style="text-align: center;">—</td> <td style="text-align: center;">—</td> <td></td> </tr> </tbody> </table> <p>(2) 直行バスの利用促進 ○利用促進チラシ兼運行時刻表の配布 ・鹿児島中央駅総合観光案内所、リナシティかのやバス待合所、直行バス車内 ○運行時刻変更 ○バス待合所の移設・整備による待合環境の改善</p>							年度	鹿児島 ⇒鹿屋	鹿屋⇒ 鹿児島	合計	運行 便数 (便)	平均	備考	H30	32,305	34,309	66,614	4,344	15.3		R1	31,950	33,394	65,344	4,365	15.0		R2	14,968	15,326	30,294	3,635	8.3		R3	17,080	17,042	34,122	3,226	10.6		R4	20,557	21,254	41,811	2,888	14.5		合計	116,860	121,325	238,185	—	—		平均	13.3	13.8	13.6	—	—	
年度	鹿児島 ⇒鹿屋	鹿屋⇒ 鹿児島	合計	運行 便数 (便)	平均	備考																																																									
H30	32,305	34,309	66,614	4,344	15.3																																																										
R1	31,950	33,394	65,344	4,365	15.0																																																										
R2	14,968	15,326	30,294	3,635	8.3																																																										
R3	17,080	17,042	34,122	3,226	10.6																																																										
R4	20,557	21,254	41,811	2,888	14.5																																																										
合計	116,860	121,325	238,185	—	—																																																										
平均	13.3	13.8	13.6	—	—																																																										
取組	2 地域間幹線系統及び廃止路線代替バス等の運行維持																																																														
経過等	<p>(1) 地域間幹線系統及び廃止路線代替バスの接続調整(随時)</p> <p>(2) 空港連絡バスの利便性向上 ○高速道路経由での運行開始 (H27.10) ○大崎町「道の駅野方あらさの停留所」の増設 (H29.10)</p>																																																														

(5) 地域内外の住民との交流・移住促進

① 圏域への誘客の促進

○ 取組の概要

東九州自動車道、さんふらわあ、九州新幹線等を活用し、圏域内における運動施設や宿泊施設、観光資源等を結びつけて、スポーツ合宿や教育旅行等の誘致を促進するとともに、広域観光コースの確立及び観光情報の発信を行っています。

【定住自立圏形成協定 平成26年10月締結】

大隅広域観光開発推進会議を通じて圏域への更なる誘客促進及び観光PRを行う。

○大隅広域観光開発推進事業

取組	1 圏域への誘客の促進		
経過等	(1) 大隅広域観光ルートの実立及び観光情報の発信		
	(2) 圏域への延べ宿泊者数 <span style="float: right;">(単位：人)</span>		
	年 度	令和1年度	令和2年度
延べ宿泊者数 (ビジネス利用含む)	318,139	214,592	266,037

### 3 課 題

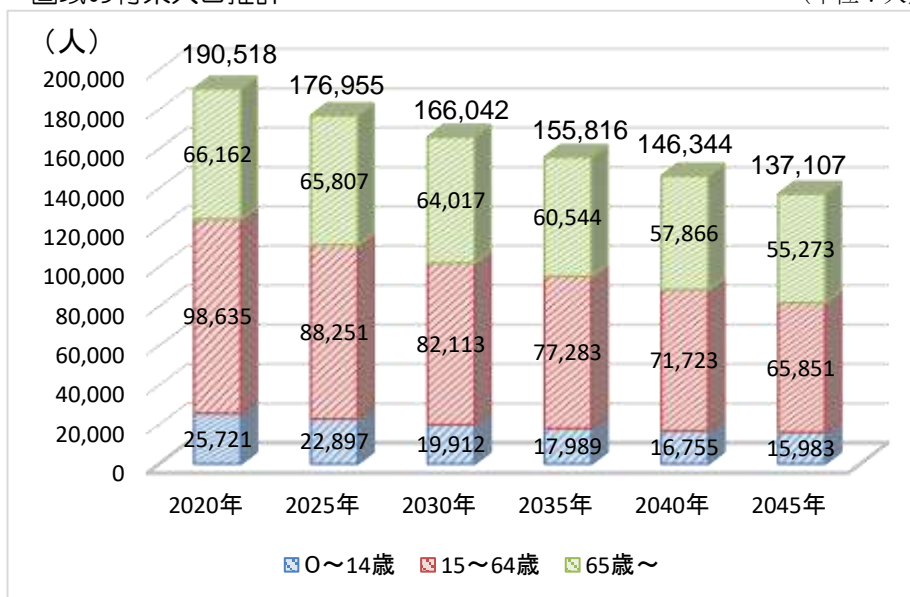
圏域の高齢化率は、34.8%（令和2年国勢調査）であり、全国平均の28.6%、鹿児島県平均の32.5%と比較して著しく進行しており、国立社会保障・人口問題研究所の平成30（2018）年の将来人口推計によると、令和27（2045）年には圏域の人口は平成27（2015）年に対して67,000人以上減少し、高齢化率は41.2%になることが推計されています。

このような中で、特に64歳以下の人口減少が著しいことから、圏域からの若者の流出を抑制し定住を促進するため、安心して生活できる医療体制の確立や、子育て等の福祉、教育環境の充実とともに、魅力ある多様な就労環境づくりが重要となっています。

また、圏域の活性化のために、地域の資源や特性を生かした産業振興や交流人口の増加促進の取組が必要となっています。

■ 圏域の将来人口推計

(単位：人)



※2015年、2020年については、令和2年国勢調査  
 (国立社会保障・人口問題研究所『日本の市区町村別将来推計人口』(令和2年推計))

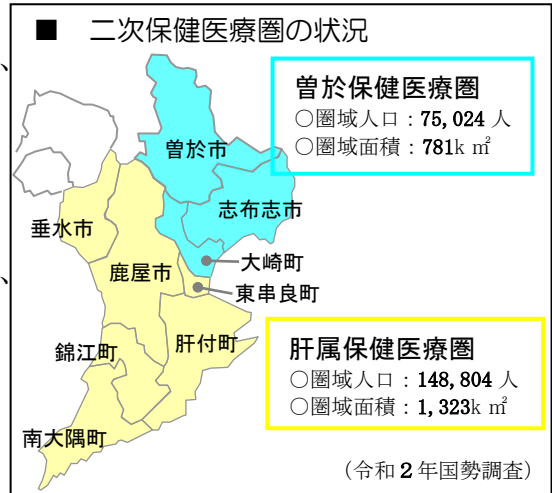


## (1)生活機能の強化

### ① 医療体制の確立

大隅地域の保健医療圏は、一次保健医療圏<sup>4</sup>は市町単位、入院医療や専門外来医療の基本的な単位となる二次保健医療圏<sup>5</sup>は、肝属保健医療圏及び曾於保健医療圏の2圏域が鹿児島県により設定されています。

地域の一次保健医療については、鹿屋市に医療施設が集積していることに加え、地域全体において、医療機関の偏在が顕著であることから、一次保健医療圏のみならず、二次保健医療圏を越えて鹿屋市内の医療機関への依存度が高い状況にあります。地域の二次保健医療については、鹿屋市に、県民健康プラザ鹿屋医療センターをはじめ、小児科医や産科医などの専門的な医療機関や夜間の初期救急医療を担う大隅広域夜間急病センターが集積していることから、二次保健医療圏を越えた入院・受診が多い状況にあります。



このような中、圏域では、現役医師の高齢化等により減少した産科医、小児科医、耳鼻咽喉科医等の専門医の確保、また、少子高齢化や人口減少などの進行により、過疎化が著しい地域においては、交通弱者の通院手段の確保、救急搬送時間を短縮するための道路網の整備など、様々な課題が顕在化しています。

### ② 少子高齢化に対応した福祉の充実

全国的に少子高齢化が進む中において、若者の定住を促進していくためには、安心して子どもを産み育てられる環境づくりが重要です。

圏域においては、年少人口（0～14歳）の減少傾向が続いていましたが、ここ数年は横ばいの状況となっています。

このため、保育園・幼稚園・認定こども園など公的サービスの充実をも

■ 年少人口割合の推移 (単位：%)

区分	H17	H22	H27	R2
鹿屋市	15.8	15.3	15.2	15.0
垂水市	11.2	10.3	9.8	9.3
志布志市	14.0	13.6	13.7	13.7
大崎町	13.2	11.7	11.4	11.4
東串良町	12.3	12.5	13.3	14.1
錦江町	12.2	11.1	10.3	10.1
南大隅町	10.9	9.9	9.5	9.0
肝付町	11.9	11.1	11.2	11.6
圏域計	14.1	13.5	13.5	13.5

(令和2年国勢調査)

<sup>4</sup> 一次保健医療圏：住民の日常的な疾病や外傷等の診断・治療、疾病の予防、健康管理などプライマリ・ケア（かかりつけ医による初期診療）に関する保健医療サービスを提供する圏域

<sup>5</sup> 二次保健医療圏：高度・特殊な医療を除く一般的な入院及び比較的高専門性の高い保健医療サービスの提供と確保を行う、医療法第30条の4第2項第10号の規定に基づく圏域

とより、地域で子どもを見守り育てる環境づくり、仕事と家庭が両立できる働きやすい職場環境づくりなど、子育て世代の多様なニーズに対応する保育サービスの充実を図り、子育て世代が安心して生活できる環境づくりが必要です。

また、少子高齢化、核家族化により、独居高齢世帯や高齢者のみの世帯が増加しています。このような中で、高齢者が、生きがいを持って健康な生活を送ることができる環境づくりとともに、介護が必要な状態になっても、住み慣れた地域で必要に応じて適切な介護サービスを受けられる体制の整備や、地域での見守り体制の構築などが必要となっています。

■ 高齢者世帯の状況



(令和2年国勢調査)

③ 教育環境の充実

圏域の各市町においては、少子化が進む中で、小中学校、高校の統廃合が進んできており、廃校跡地の利活用や、児童・生徒の通学距離の問題、学校がなくなることによる地域の活力の低下などの課題が生じています。

このようなことから、児童・生徒数の減少に対応した教育環境の充実に向けて、圏域各市町が課題や情報を共有し、具体的な取組策を検討していくことが必要となっています。

また、住民のライフスタイルが多様化する中で、大隅圏域内の図書館の相互利用を行い、住民が図書館を利用しやすい環境（図書館ネットワークシステム<sup>6</sup>）を整備し、住民の利便性の向上を図りましたが、住民ニーズに応じた多様な生涯学習の機会の提供が求められており、質の高い芸術・文化の鑑賞機会の拡大など、充実した生涯学習環境の構築に向けた取組が必要です。

■ 小中学校数及び児童生徒数の状況

区分	小学校						中学校					
	児童数 (人)	学校数 (校)	学級数 (級)	単式学級	複式学級	特別支援	生徒数 (人)	学校数 (校)	学級数 (級)	単式学級	複式学級	特別支援
鹿屋市	6,292	23	318	221	12	85	3,092	12	123	89	0	34
垂水市	522	8	46	24	11	11	252	1	10	8	0	2
志布志市	1,658	16	138	84	11	43	832	5	42	27	0	15
大崎町	589	6	51	34	4	13	288	1	11	8	0	3
東串良町	372	2	23	18	0	5	207	1	8	6	0	2
錦江町	253	6	30	14	10	6	160	2	10	7	0	3
南大隅町	219	2	15	9	2	4	142	2	11	7	0	4
肝付町	646	5	46	29	6	11	489	5	25	21	0	4
圏域計	10,551	68	667	433	56	178	5,462	29	240	173	0	67

(令和5年度 学校基本調査)

<sup>6</sup> 図書館ネットワークシステム：鹿屋市、大崎町、東串良町、錦江町、南大隅町、肝付町で利用登録・貸出等の共同運用を行っている

④ 内発型産業構造の確立

圏域は、第1次産業を基幹産業として、肉用牛や豚などの畜産業やカンパチの養殖漁業で、全国トップクラスの産出量を誇っています。

しかしながら、近年、農業や漁業を取り巻く環境は、輸入自由化による国際競争や産地間競争の激化、高齢化による生産者の減少、後継者不足など非常に厳しい状況に直面しています。

また、口蹄疫等の家畜伝染病の発生時における圏域への侵入及び蔓延防止対策の整備・強化も課題となっています。

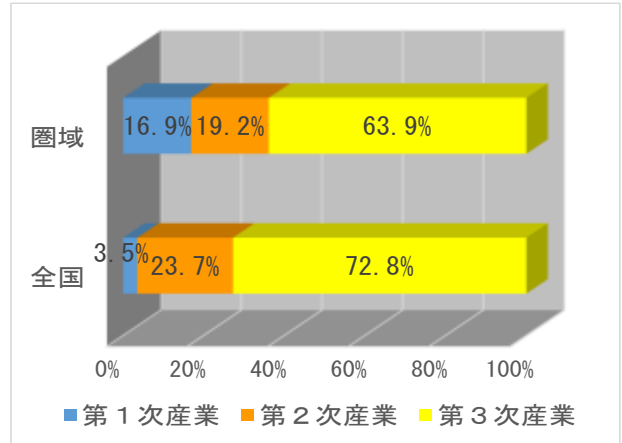
このような中、圏域では不透明な国内・国外の経済動向に左右されない強い産業構造を確立するため、基幹産業である第1次産業の豊富な生産物を活用し付加価値を高める大隅ブランドの確立や6次産業化の推進など、内発型産業構造への転換による生産都市<sup>7</sup>への変革が求められています。

また、国は、食料・農業・農村基本計画（令和2年3月31日閣議決定）等において、農林水産物・食品の輸出額を2030年までに5兆円とする目標を設定しています。特定農林水産物・食品輸出促進港湾である志布志港や東九州自動車道等の整備効果を生かし、圏域内の農林水産物・食品の輸出促進をはじめとする多様な販路開拓の展開により、自立できる産業構造の確立と安定した雇用の場を確保していくことが必要です。

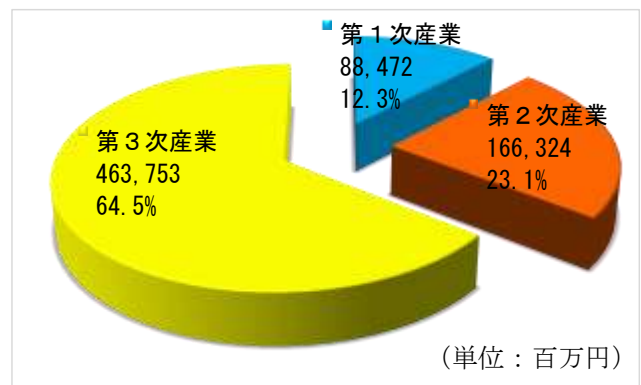
⑤ 自然環境の保全

圏域は、霧島錦江湾国立公園に指定されている美しい錦江湾の海岸線や、日南海岸国立公園に指定されている志布志湾の海岸線、森林生物遺伝資源保存林に指定されている高隈山系、西日本最大級の広葉樹林帯を形成する稲尾岳、特別天然記念物に指定されている枇榔島など、変化に富んだ豊かな自然環境を有しています。

この豊かな自然環境は、圏域の多様な農林水産物を育む基盤であるとともに



(令和2年国勢調査：就業人口割合)



(単位：百万円)

(令和2年度市町村内総生産：圏域)

<sup>7</sup> 生産都市：工業都市などのように、都市の中心的機能が生産を中心にして形成された都市

に、最大の観光資源です。このかけがえのない自然を次代に引き継いでいくためにも、環境にやさしい再生可能エネルギーの導入を推進するなど、環境保全に努めることが必要です。

## (2) 結びつきやネットワークの強化

### ① 公共交通の維持・確保

圏域内の公共交通は、国鉄大隅線・志布志線が昭和62（1987）年に廃止されてから路線バスが唯一の公共交通手段となっています。

しかしながら、この路線バスについてもモータリゼーション<sup>8</sup>の進展や少子高齢化等に伴う利用者数の減少が、赤字路線の廃止や便数の削減等を招き、利便性の低下により、さらに利用者離れが進んでいます。

このため、圏域内の各市町は、廃止路線代替バスやコミュニティバス<sup>9</sup>等を運行し、住民の利便性の確保や高齢者等の交通弱者の移動手段を確保している状況にあります。さらに、鹿児島中央駅へのアクセスを簡易にするために、直行バスの運行も始めました。

一方、新型コロナウイルス感染症の拡大に伴い、バス利用者は大きく減少し、現在も回復していない状況です。また、昨今の燃料等の高騰やバス運転手をはじめとする人材不足など、公共交通を取り巻く環境は、非常に厳しさを増しています。

今後は、公共交通の維持のために、国や県を中心として、圏域が一体となったバス路線の維持確保に取り組み、地域間を結ぶ新たな公共交通の在り方や鹿児島市内への直行バスの運行形態等の最適化の早急な検討を進め、公共交通体系の再構築が必要となっています。

### ② 交通ネットワークや情報基盤の確立

地域経済の活性化のためには、圏域内外の交流を促進し、産業の発展を支える都市基盤の充実が不可欠であり、利便性の高い交通ネットワークや情報基盤の確立が求められています。

このため、圏域の産業振興に大きく寄与することが見込まれる東九州自動車道の整備をさらに加速させるとともに、圏域南部からのアクセスを飛躍的に向上させる大隅縦貫道や薩摩半島とのアクセスを向上させる錦江湾横断道路の早期完成に向けた取組が求められています。

また、情報化が進展する中であって、地域間の情報格差の是正とともに、地域産業の振興、企業誘致の促進を図るため、光回線の敷設など通信環境の改善に向けた取組が必要となっています。

<sup>8</sup> モータリゼーション：自家用車が大衆に普及すること

<sup>9</sup> コミュニティバス：交通空白地域の住民の足を確保するため、自治体が運営主体となり、バス会社等に運行を委託するなどして運行するバス

③ 交流人口の増加促進

圏域は温暖な気候と豊かな自然環境、佐多岬などの景勝地を有するほか、唐仁古墳群などの歴史的史跡や国立大学法人鹿屋体育大学、内之浦宇宙空間観測所などの人文資源、豊かな食資源など魅力的な多くの観光資源を有しています。

今後、交流人口のさらなる増加、圏域への定住・移住促進に向けて、九州新幹線や東九州自動車道など高速交通体系や、さんふらわあを活用した戦略的な取組が求められています。

このため、圏域の観光の拠点となる施設等の機能充実と併せ、広域的な観光ルートの確立や、豊かな自然環境、食、戦跡等の大隅固有の地域資源を生かした体験型観光の推進など、消費者の多様な嗜好を満たす観光の振興や観光産業を育成していくことが重要です。

そのため、大隅地域の官民が一体となり、日本版DMOの認証を取得予定の株式会社おおすみ観光未来会議を設立し、戦略に基づく観光地域づくりの実現を目指します。

また、観光交流に加え、温暖な気候を生かし、圏域一体となったスポーツ合宿の誘致や全国レベルのスポーツイベントの開催など、健康・スポーツを通じた交流の促進による地域活性化が求められています。

そこで、現在、国立大学法人鹿屋体育大学等と連携し、プロスポーツ選手等の合宿の誘致に取り組んでいます。県においても、大隅地域将来ビジョンに「大隅地域におけるスポーツ合宿の振興」を掲げており、これに基づき、平成31年4月に旧県立有明高等学校敷地内に、一流トップアスリートの利用を想定した「ジャパンアスリートトレーニングセンター大隅」の共用を開始し、鹿屋体育大学との連携により陸上選手を中心とした多くのアスリートの合宿受入を行っていますが、スポーツ合宿による効果が、大隅地域全体に波及できていない等の課題も出ており、今後、圏域の自治体や関係機関と更なる連携強化や取組の推進が必要です。

■ スポーツ合宿の状況（令和2年度）

区 分	団体数	実人数	延人数
鹿屋市	49	833	3,193
垂水市	9	222	831
志布志市	24	671	2,300
大崎町	20	348	2,032
東串良町	0	0	0
錦江町	0	0	0
南大隅町	0	0	0
肝付町	0	0	0
圏域計	102	2,074	8,356

（鹿児島県スポーツキャンプ・合宿状況調査）

(3) 地域づくりを担う人材育成

地方分権の進展に伴い、自治体の能力や取組の成果が、行政サービスの地域間格差や、地域の活力に直接影響を及ぼしていくことが予想されるため、持続可能な自立した自治体の形成に向けて、財源や人材などの限られた行政資源を効率的かつ効果的に活用していく行財政システムの確立や職員の意

識改革、政策形成能力の向上が一層重要になってきています。

また、共生・協働の観点から、市民と行政の明確な役割分担のもとで、まちづくりを進めていくことが求められています。

このようなことから、持続的な経済発展のため、地域の産業を支える人材の育成や福祉、教育、環境など地域を取り巻く様々な課題に対して住民が積極的に取り組んでいくための住民自治の仕組みづくりが重要となっており、住民と行政の情報の共有化による信頼関係の構築、コミュニティ活動の充実・強化を図るための人材育成などが必要です。

## 第3章 将来像

### 1 大隅定住自立圏の将来像

圏域の構成市町は、古くから文化面や経済面において深い繋がりを有しており、近年のモータリゼーションの発展等による住民の日常生活圏の拡がりにより、その結びつきはますます強くなってきています。

このようなことを背景に、当圏域では、「大隅はひとつ」という共通の理念を持ち、地域に共通する課題の解決や活性化に向けた取組を一体となって推進するために大隅総合開発期成会を組織し、これまで広域消防や一般廃棄物処理、介護保険など一部事務組合の設置による事務の共同処理や、広域観光の推進、東九州自動車道や都城志布志道路等の高速交通体系の整備促進などに取り組み、一定の成果をあげてきました。

このような中、我が国において少子高齢化が進み、総人口が減少していくことにより、地方圏だけではなく大都市圏においても人口が減少していくことが予測されます。これまでの過疎化問題においては、三大都市圏へ集中した人口を地方圏への分散という形で対策が講じられてきましたが、今後は、そうした総人口の減少によって、地方圏はより一層の厳しい状況下に置かれることが予想されます。

しかしながら、当圏域は、着々と整備が進む東九州自動車道や南九州地域の物流拠点港として一層の機能充実が図られている志布志港など、圏域の発展を支える高速交通ネットワーク基盤等が着実に整いつつあります。

加えて、国内有数の産出額を誇る圏域の第1次産業は、現在、食料自給率の向上、食の安全・安心の確保に対する国民の関心が高まっていることや、海外での日本食ブームによる日本産の農林水産物・食品のさらなる輸出拡大の可能性を踏まえると、圏域の飛躍の大きな原動力になることが見込まれます。

このような可能性等を踏まえ、圏域の構成市町は、農林水産業や恵まれた自然、多様な観光資源など地域の資源・特性を生かすこと、東九州自動車道や志布志港などの高速交通ネットワーク基盤等を大いに生かし、整備効果を圏域内で享受できる取組を推進すること、さらには、国や県を上回る速度で進行する高齢化や過疎化など圏域共通の課題に対応していくことを基本的な方針として、圏域からの人口流出を抑制し圏域の一体的な発展を目指します。

これらにより、圏域の資源・特性を最大限に生かしながら、社会経済情勢の変化に影響されない足腰の強い内発型産業構造の構築と、これによる雇用の創出、観光交流など圏域内外の交流の促進等により地域経済を活性化するとともに、医療や介護、教育はもとより、定住のために必要な生活機能を圏域全体で確保し、地域住民が安全で安心に暮らすことができ、愛着と誇りを持てる自立した地域社会を創造します。

## 2 将来像実現に向けた基本目標

### (1) 産業の活性化による雇用の創出・確保

圏域は第1次産業を基幹産業とし、就業人口も全国と比較すると、第1次産業が高い割合を占めています。しかしながら、農業や漁業などの従事者の高齢化や担い手不足など、厳しい状況にあります。

一方で、多様な雇用形態を創出する製造業等の第2次産業の立地が少ない状況にあり、若年者を中心とした圏域外への流出が続いています。

このようなことから、若年者の定住を促進し、地域を活性化していくためには、地域経済を支える産業の活性化により、生活を支える就業の場を創出・確保していくことが不可欠です。また、持続的な発展が見込める安定した産業構造を構築していくためには、地域の資源や特性を生かした産業振興の取組が必要です。

このため、圏域の基幹産業である農林水産業のさらなる振興、志布志港や東九州自動車道、大隅縦貫道等の社会インフラを活用した国内外に向けた販路拡大の取組を推進します。また、これら第1次産品の域内での加工や6次産業化の推進による内発型産業構造の構築、九州新幹線の全線開業効果を圏域に導入する2次・3次アクセスの整備・ネットワーク化、各市町の観光拠点の機能充実などによる交流人口の増加を通じた観光産業等の振興・創出など、活力ある産業を育む圏域づくりを推進します。

### (2) 安全・安心な暮らしの確保

定住を促進していくためには、医療や介護、子育て環境など住民が安心して生活できる環境づくりが重要です。

このため、初期救急医療や周産期医療をはじめとする医療提供体制の維持・確立や、圏域の次代を担う世代を育成する教育環境の充実、高齢者の通院や学生の通学等に欠くことのできない公共交通ネットワークの維持・構築、さらには、住民の生活の利便性を高め圏域の産業を支える基盤となる高速交通ネットワークや情報通信ネットワークの整備促進など、圏域全体で住民の生活に必要な生活機能を確保・充実し、安全で安心な暮らしを約束する圏域づくりを推進します。

### (3) 圏域マネジメント能力の強化(地域づくりを支える人材の育成・確保)

地方分権の進展に伴い、市町村は、住民に一番身近な行政としてその役割・責任が大きくなってきています。



また、住民の生活圏の拡大や社会経済情勢の変化に伴い住民ニーズは多様化・複雑化してきているとともに、少子高齢化・人口減少を背景として、今後、ますます地域間競争が激化することが予想されます。

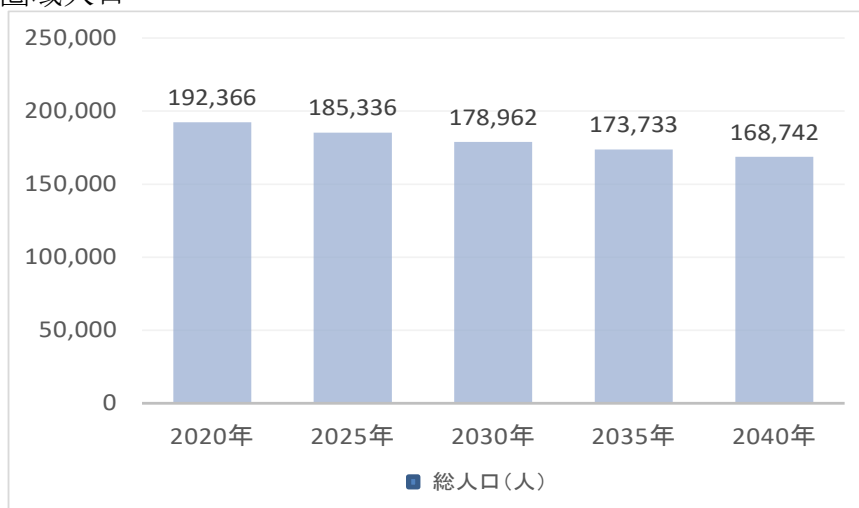
このようなことから、限られた財源の中で、これまで以上に効率的かつ効果的に行政サービスを提供するため、圏域各市町の行政職員の研修等を通じた交流を活性化し、職員の意識改革、政策形成能力の向上を図ります。

また、共生・協働の観点から、地域の産業を支える人材の育成や福祉、教育、環境などコミュニティ活動を支える地域の人材の育成・確保など、魅力ある地域づくりを支える人材を育む圏域づくりを推進します。

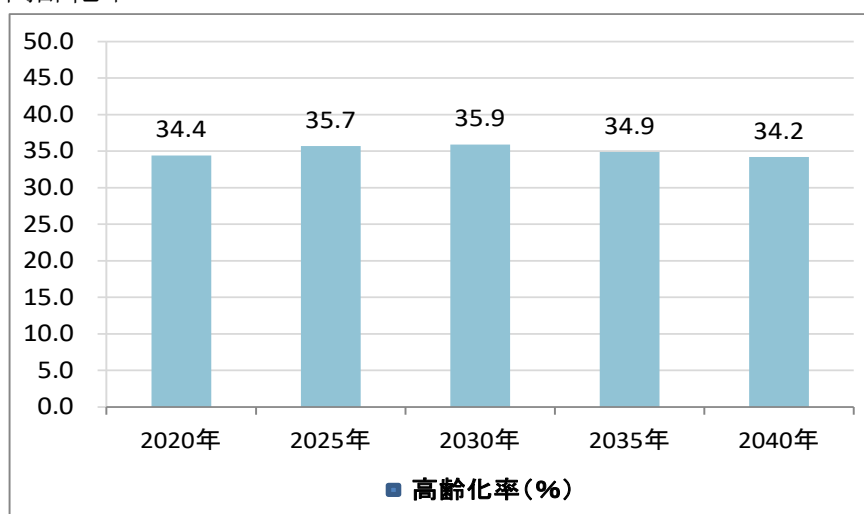


**事業推進により実現される将来人口及び高齢化率の目標**

・ 圏域人口



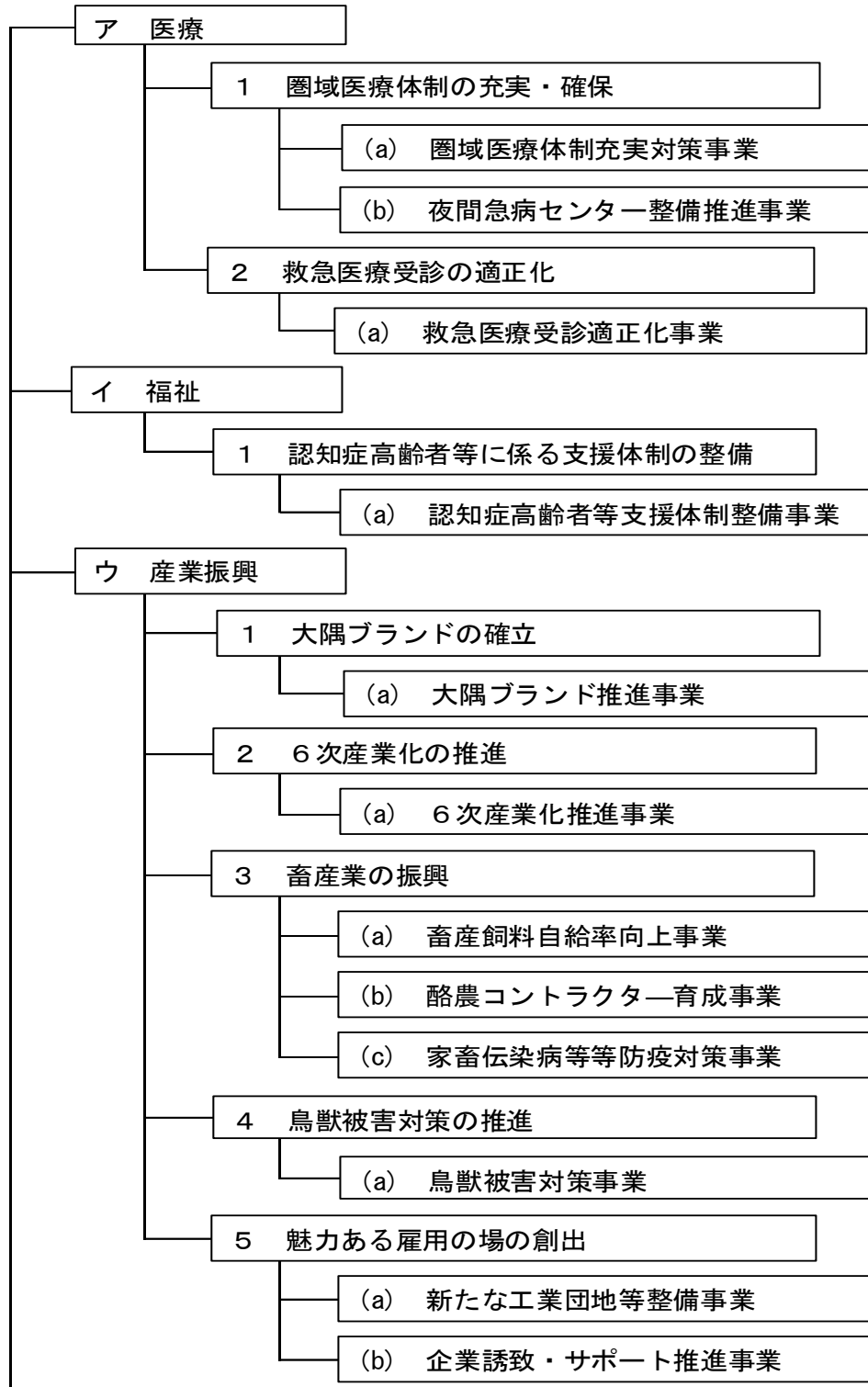
・ 高齢化率

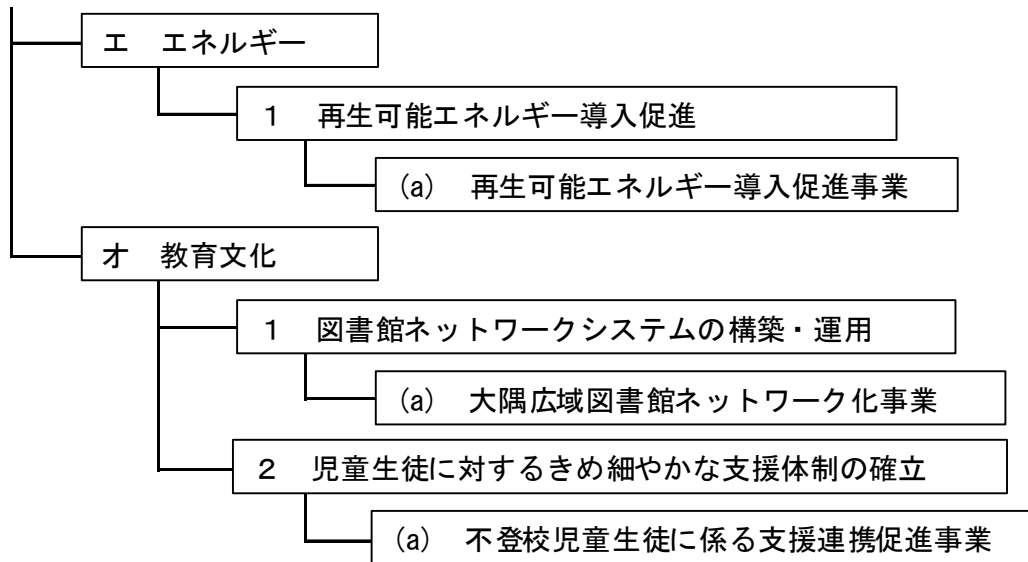


# 第4章 協定に基づき推進する具体的取組

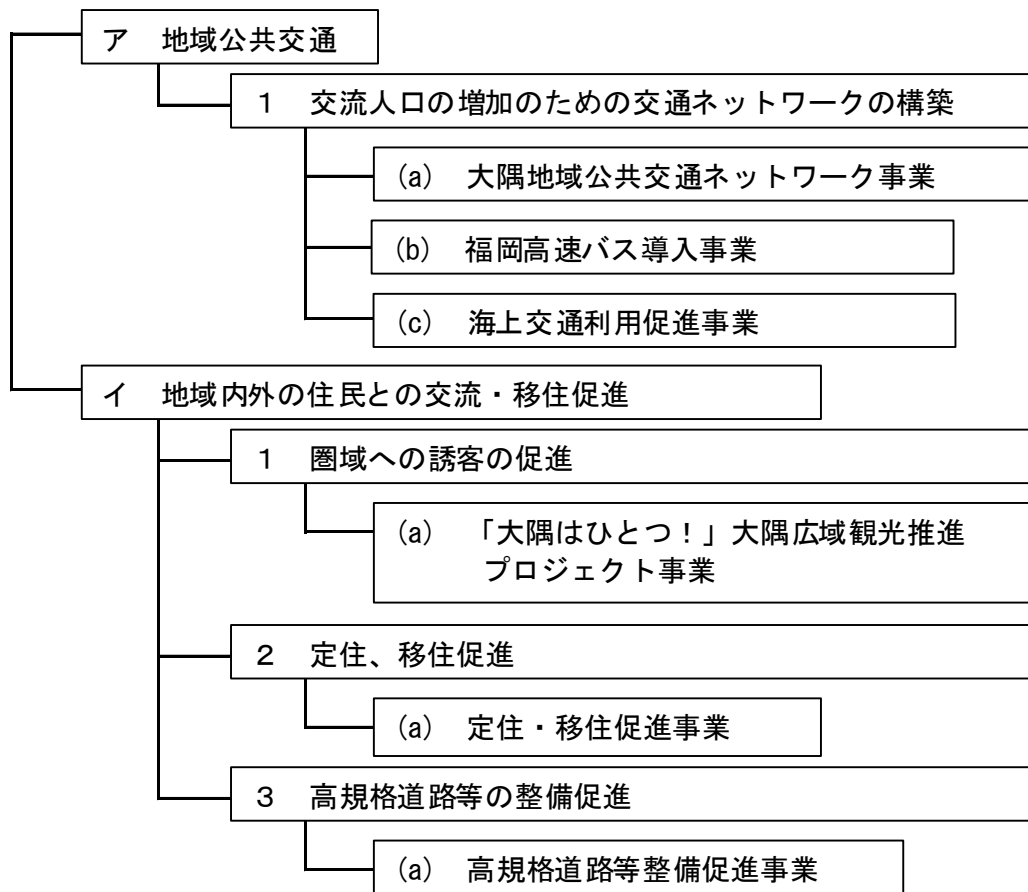
## 1 大隅定住自立圏共生ビジョンの体系

### 1 生活機能の強化

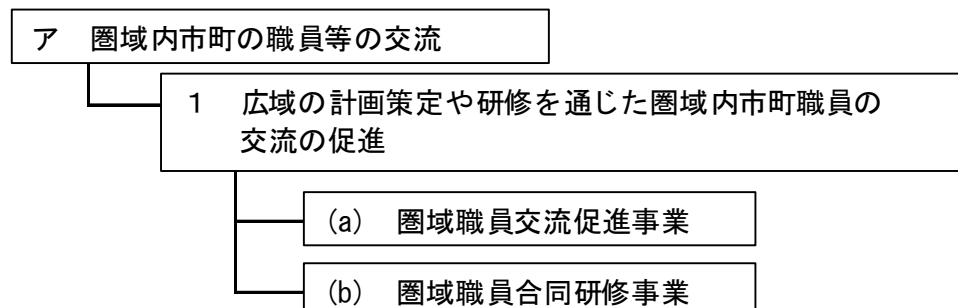




## 2 結びつきやネットワークの強化



## 3 圏域マネジメント能力の強化



## 2 生活機能の強化

### (1) 医療

#### ① 圏域医療体制の充実・確保

<b>【成果指標】</b> ・産科医数の確保 8人(2022)⇒9人(2028)
--

#### 【主な事業】

事業名	圏域医療体制充実対策事業					
関係市町	全市町					
事業概要	■圏域の医療体制の充実に向け、医師確保等の取組の推進					
事業効果	■圏域の医療体制の維持・充実・強化 ■圏域の住民の安全・安心の確保					
事業費 (千円)	2024	2025	2026	2027	2028	計
	1,774	1,774	1,774	1,774	1,774	8,870
国県補助 事業等	・地域医療介護総合確保基金事業補助金(鹿児島県)					
関係市町の 役割分担及 び費用負担 の考え方	■鹿屋市は、産科医等をはじめとする専門医師等の確保など、圏域の医療体制の維持・充実に向けた取組を推進するため、関係機関との連携により大隅4市5町保健医療推進協議会を設置し、関係市町は、協議会に参画する。 ■鹿屋市及び関係市町は、大隅4市5町保健医療推進協議会において、産科医等をはじめとする専門医師等の確保など、圏域の医療体制の維持・充実に向けた取組を推進する。 ■鹿屋市及び関係市町は、保険医療推進協議会を通じて、鹿児島県、鹿児島県医師会及び大学医局等、医師の派遣等に係る諸関係機関との調整を行う。 ■鹿屋市及び関係市町は、圏域の医療体制の充実に向けた医師確保等の取組に係る負担を受益に応じ拠出する。					

事業名	夜間急病センター整備推進事業					
関係市町	全市町					
事業概要	■夜間急病センター・救急医療電話相談センターの運営 ■夜間当番医制度及び在宅当番・救急医療情報提供事業等の維持					
事業効果	■圏域の夜間救急医療体制(内科・外科・小児科)の維持・充実・強化 ■圏域の住民の安全・安心の確保					
事業費 (千円)	2024	2025	2026	2027	2028	計
	103,991	103,991	103,991	103,991	103,991	519,955
国県補助 事業等	—					
関係市町の 役割分担及 び費用負担 の考え方	■鹿屋市及び関係市町は、大隅広域夜間急病センターの運営に係る負担を受益に応じ拠出する。 ■鹿屋市は、大隅広域夜間急病センターの円滑な運営に資するため、運営協議会を設置し、関係市町は運営協議会に参画する。 ■鹿屋市及び関係市町は、建機の救急医療体制の充実を図るため、輪番制による夜間当番医制度及び在宅当番・救急医療情報提供事業等を維持する。 ■鹿屋市及び関係市町は、救急搬送時間を短縮するための道路網の整備を行う。					

② 救急医療受診の適正化

<p><b>【成果指標】</b></p> <ul style="list-style-type: none"> <li>適正受診啓発のための広報活動等実施件数 9件（2022）⇒9件（2028）</li> </ul>
--

**【主な事業】**

事業名	救急医療受診適正化事業					
関係市町	全市町					
事業概要	<ul style="list-style-type: none"> <li>■適正受診の啓発のための出前講座、フォーラム等の実施</li> <li>■適正受診啓発用パンフレット等の作成・配布</li> </ul>					
事業効果	<ul style="list-style-type: none"> <li>■圏域の夜間救急医療体制の維持</li> <li>■救急医療機関の負担軽減</li> </ul>					
事業費（千円）	2024	2025	2026	2027	2028	計
	0	0	0	0	0	0
国県補助事業等	—					
関係市町の役割分担及び費用負担の考え方	<ul style="list-style-type: none"> <li>■鹿屋市及び関係市町は、救急医療機関の適正受診の啓発を行う。</li> <li>■鹿屋市は、特に圏域内全体から受診が集中する区域内の主要な病院等と連携した適正受診の啓発を実施する。</li> <li>■関係市町は、鹿屋市及び関係機関と連携し、救急医療機関の適正受診の啓発を行う。</li> </ul>					

(2) 福祉

① 認知症高齢者等に係る支援体制の整備

<p><b>【成果指標】</b></p> <ul style="list-style-type: none"> <li>認知症サポーター登録者数 25,943人（2022）⇒35,605人（2028）</li> </ul>
---

**【主な事業】**

事業名	認知症高齢者等支援体制整備事業					
関係市町	全市町					
事業概要	<ul style="list-style-type: none"> <li>■圏域内の高齢者が安心して暮らすための環境整備</li> <li>■圏域内の認知症高齢者等に対する支援体制の整備</li> <li>■在宅医療の推進</li> </ul>					
事業効果	<ul style="list-style-type: none"> <li>■圏域の高齢者の安心感の向上</li> <li>■住み慣れた地域における自分らしい暮らしの確立</li> <li>■介護する側、される側の双方にとって住みよいまちづくりの実現</li> </ul>					
事業費（千円）	2024	2025	2026	2027	2028	計
	12,719	12,719	12,719	12,719	12,719	63,595
国県補助事業等	—					
関係市町の役割分担及び費用負担の考え方	<ul style="list-style-type: none"> <li>■鹿屋市及び関係市町は、支援体制整備に向けた検討を行う。</li> <li>■鹿屋市及び関係市町は、認知症高齢者等及び介護者への支援体制を構築する。</li> <li>■鹿屋市及び関係市町は、医師会等と連携し、在宅医療の推進を図る。</li> </ul>					

### (3) 産業振興

#### ① 大隅ブランドの確立

<b>【成果指標】</b>
・各市町でブランド認証された農林水産物及び加工品数 17 個 (2022) ⇒17 個 (2028)
・志布志港の利用促進に関する補助金申請した圏域内の事業所件数(件) 3 件 (2024) ⇒23 件 (2028)

#### 【主な事業】

事業名	大隅ブランド推進事業					
関係市町	全市町					
事業概要	<ul style="list-style-type: none"> <li>■大隅産の農林水産物等やその加工品の地域ブランド化への取組</li> <li>■地域ブランドの確立による地域経済の活性化の推進</li> <li>■地域ブランドを国内外に流通させるための物流体制等の構築</li> </ul>					
事業効果	<ul style="list-style-type: none"> <li>■地域ブランド品の一括発送による物流単価の低減</li> <li>■国内外における販路開拓</li> </ul>					
事業費 (千円)	2024	2025	2026	2027	2028	計
	107,200	107,200	107,200	107,200	107,200	536,000
国県補助 事業等	-					
関係市町の 役割分担及 び費用負担 の考え方	<ul style="list-style-type: none"> <li>■鹿屋市は、関係市町及び関係機関と連携し、ブランド認証制度等を構築し、大隅ブランドのPR活動や販路開拓等を推進する。</li> <li>■鹿屋市及び関係市町は、それぞれの域内の大隅ブランド認定製品の生産を振興するとともに、大隅ブランドにふさわしい製品の生産及び大隅加工技術研究センター等を活用した商品開発を支援する。</li> <li>■鹿屋市及び関係市町は、国内外に安定的に生産物等を供給・輸送・販売するため、志布志港や東九州自動車道、大隅縦貫道等の社会インフラを活用し、国内外に向けた効率的なサプライチェーンや物流体制等の構築に向けた検討を行う。</li> </ul>					

#### ② 6次産業化の推進

<b>【成果指標】</b>
・大隅加工技術研究センター等を活用した商品開発件数 35 個 (2022) ⇒59 個 (2028)

#### 【主な事業】

事業名	6次産業化推進事業					
関係市町	全市町					
事業概要	<ul style="list-style-type: none"> <li>■6次産業化に取り組む事業者のネットワーク・支援体制の構築</li> <li>■多様な地域資源の活用促進</li> <li>■大隅加工技術研究センター等との連携による6次産業化の推進</li> </ul>					
事業効果	<ul style="list-style-type: none"> <li>■素材提供型農業から高付加価値型農業への転換促進</li> <li>■農林漁業者等の所得向上や雇用拡大による地域産業の活性化</li> </ul>					
事業費 (千円)	2024	2025	2026	2027	2028	計
	2,927	2,927	2,927	2,927	2,927	14,635

国県補助事業等	食料産業・6次産業化交付金
関係市町の役割分担及び費用負担の考え方	<ul style="list-style-type: none"> <li>■鹿屋市及び関係市町は連携を強化し、6次産業化に取り組む事業者の支援、多様な地域資源の活用を促進する。</li> <li>■鹿屋市及び関係市町は、大隅加工技術研究センターと連携し、6次産業化を推進する。</li> <li>■鹿屋市は、6次産業化に関する事業者及び研究機関等の立地を促進する。</li> <li>■鹿屋市及び関係市町は、それぞれの区域で必要な6次産業化に係る経費を負担する。</li> </ul>

③ 畜産業の振興

<p><b>【成果指標】</b></p> <ul style="list-style-type: none"> <li>・大隅地域の畜産業に係る生産戸数 2,356戸(2022) ⇒ 1,764戸(2028)</li> </ul>
---

**【主な事業】**

事業名	畜産飼料自給率向上事業						
関係市町	鹿屋市、垂水市、東串良町、錦江町、南大隅町、肝付町						
事業概要	<ul style="list-style-type: none"> <li>■水田の転作作物としての飼料稲の生産の促進</li> <li>■農家の粗飼料生産作業等のコントラクターへの委託の促進</li> <li>■畜産農家のTMR活用の促進</li> </ul>						
事業効果	<ul style="list-style-type: none"> <li>■圏域の畜産飼料自給率の向上</li> <li>■労力や機械経費などの農家負担軽減</li> <li>■さつまいも茎葉などの低利用資源や飼料稲などの飼料化の推進</li> </ul>						
事業費(千円)	2024	2025	2026	2027	2028	計	
	0	0	0	0	0	0	
国県補助事業等	—						
関係市町の役割分担及び費用負担の考え方	<ul style="list-style-type: none"> <li>■鹿屋市及び関係市町は、自市町の畜産農家のTMRの活用を促進する。</li> <li>■鹿屋市及び関係市町は、自市町の農家のコントラクター利用を促進する。</li> <li>■鹿屋市及び関係市町は、水田の転作作物として飼料稲生産を振興する。</li> </ul>						

事業名	酪農コントラクター育成事業						
関係市町	全市町						
事業概要	<ul style="list-style-type: none"> <li>■鹿屋市酪農コントラクター事業組合の支援</li> <li>■大隅広域酪農コントラクター利用組合の支援</li> <li>■各市町の酪農家の利用組合への加入促進</li> <li>■利用組合員外の畜産農家の作業委託の促進</li> <li>■オペレーターの周年確保</li> </ul>						
事業効果	<ul style="list-style-type: none"> <li>■圏域の畜産飼料自給率の向上</li> <li>■労力や機械経費などの酪農家の負担軽減</li> <li>■酪農家の効率的な粗飼料生産体制の確立</li> <li>■作業依頼件数の増加</li> </ul>						

事業費 (千円)	2024	2025	2026	2027	2028	計
	0	0	0	0	0	0
国県補助 事業等						
関係市町の 役割分担及 び費用負担 の考え方	<ul style="list-style-type: none"> <li>■鹿屋市は、鹿屋市酪農コントラクター事業組合を支援する。</li> <li>■鹿屋市及び関係市町は、自市町の利用組合員外の農家の鹿屋市酪農コントラクター事業組合の利用を促進し、必要な経費を負担する。</li> <li>■鹿屋市は、区域内の酪農家に対し、鹿屋市酪農コントラクター事業組合に粗飼料生産委託を行う大隅広域酪農コントラクター利用組合への加入を促進する。</li> </ul>					

事業名	家畜伝染病等防疫対策事業					
関係市町	全市町					
事業概要	<ul style="list-style-type: none"> <li>■圏域の畜産農家における衛生管理の向上</li> <li>■家畜伝染病発生時における圏域への侵入及び蔓延防止対策</li> <li>■家畜伝染病防疫対策協議会等の運営</li> <li>■鹿児島県地域重要疾病防疫体制確立事業の実施</li> </ul>					
事業効果	<ul style="list-style-type: none"> <li>■圏域の防疫体制の整備・強化及び均質化</li> <li>■家畜伝染病の侵入・蔓延防止</li> <li>■自主消毒等の実施、生産者に対する衛生指導の徹底</li> <li>■伝染病発生時の圏域での有効的な消毒ポイント等の設置</li> </ul>					
事業費 (千円)	2024	2025	2026	2027	2028	計
	29,183	29,183	29,183	29,183	29,183	145,915
国県補助 事業等	■自衛防疫強化総合対策事業（鹿児島県）					
関係市町の 役割分担及 び費用負担 の考え方	<ul style="list-style-type: none"> <li>■鹿屋市及び関係市町は、動力噴霧器、消石灰散布機、消毒薬の購入や簡易消毒ゲートの設置などを行う。</li> <li>■鹿屋市は、関係市町及び関係機関と連携し、家畜伝染病の発生時における圏域への侵入及び蔓延の防止対策を行う。</li> <li>■鹿屋市及び関係市町は、関係機関と連携し、区域の畜産農家における衛生管理の向上を図る。</li> </ul>					

④ 鳥獣被害対策の推進

【成果指標】
・鳥獣による農作物被害額 41,645千円(2022)⇒28,172千円(2028)

【主な事業】

事業名	鳥獣被害対策事業					
関係市町	全市町					
事業概要	<ul style="list-style-type: none"> <li>■効果的な鳥獣被害対策を講ずるための体制の構築</li> <li>■ジビエ料理、加工食品の調査・検討</li> </ul>					
事業効果	<ul style="list-style-type: none"> <li>■農作物等被害防止策の強化による被害軽減</li> <li>■圏域全体で捕獲される有害鳥獣の有効活用</li> </ul>					
事業費 (千円)	2024	2025	2026	2027	2028	計
	191,233	185,929	185,929	183,739	183,739	930,569



国県補助事業等	■鳥獣被害防止総合対策交付金（鹿児島県）
関係市町の役割分担及び費用負担の考え方	<p>■鹿屋市及び関係市町は、事業に係る負担を受益に応じ拠出する。</p> <p>■鹿屋市は、関係市町及び関係機関等と連携し、有害鳥獣捕獲の効果的な対策を講ずるための体制を構築し、被害防止対策に取り組む。</p> <p>■鹿屋市及び関係市町は、圏域内の市町境を越える鳥獣被害に対応するために必要な調整を行う。また、関係市町は自区域内の猟友会等と調整を行う。</p> <p>■鹿屋市は、イノシシ肉等を使用したジビエ料理、加工品等の開発を支援し、圏域全体で捕獲される有害鳥獣の有効活用を促進する。</p>

⑤ 魅力ある雇用の場の創出

<p><b>【成果指標】</b></p> <p>・企業立地の件数 4件（2024）⇒10件（2028）</p>
---

**【主な事業】**

事業名	新たな工業団地等整備事業					
関係市町	全市町					
事業概要	■新たな工業団地等の整備					
事業効果	<p>■大隅地域の若者等の圏外への流出の抑制</p> <p>■大隅地域の住民所得の向上</p> <p>■地域産業の多様化・高付加価値化</p>					
事業費（千円）	2024	2025	2026	2027	2028	計
	135,000	145,000	1,238,200	1,238,200	1,238,200	3,994,600
国県補助事業等	■工業団地基盤整備補助事業（鹿児島県）					
関係市町の役割分担及び費用負担の考え方	■鹿屋市及び各市町は、関係機関と連携して、雇用の受け皿の整備に向けて取り組む。					

事業名	企業誘致・サポート推進事業					
関係市町	全市町					
事業概要	<p>■企業の設備投資等に要する経費への助成</p> <p>■企業訪問などの企業誘致活動</p>					
事業効果	<p>■大隅地域の若者等の圏外への流出の抑制</p> <p>■大隅地域の住民所得の向上</p> <p>■地域産業の多様化・高付加価値化</p>					
事業費（千円）	2024	2025	2026	2027	2028	計
	15,085	206,000	120,000	120,000	120,000	581,085
国県補助事業等	—					

関係市町の役割分担及び費用負担の考え方	<ul style="list-style-type: none"> <li>■鹿屋市及び関係市町は、新たな企業の立地に伴う人材の確保や、労働者の住環境の整備、原材料の確保等に取り組む。</li> <li>■鹿屋市及び関係市町は鹿児島県と連携して、新たな企業の誘致に向けた情報収集や情報発信に取り組む。</li> </ul>
---------------------	--

## (4) エネルギー

### ① 再生可能エネルギー導入促進

<p><b>【成果指標】</b></p> <ul style="list-style-type: none"> <li>・公共施設への再生可能エネルギー導入数</li> </ul> <p>61 施設 (2022) ⇒109 施設 (2028)</p>
---

#### 【主な事業】

事業名	再生可能エネルギー導入促進事業					
関係市町	全市町					
事業概要	<ul style="list-style-type: none"> <li>■地域資源を活用した再生可能エネルギーの可能性調査・研究</li> <li>■再生可能エネルギーの導入促進</li> </ul>					
事業効果	■再生可能エネルギー関連産業に伴う地域経済活性化					
事業費(千円)	2024	2025	2026	2027	2028	計
	360,212	62,512	57,512	56,912	56,912	594,060
国県補助事業等	—					
関係市町の役割分担及び費用負担の考え方	<ul style="list-style-type: none"> <li>■鹿屋市は、関係市町と連携し、再生可能エネルギーを活用した地域主導型の事業の検討を行うとともに、再生可能エネルギー関連産業の創出、圏域内への誘致を行う。</li> <li>■鹿屋市及び関係市町は、それぞれの区域の公共施設等への再生可能エネルギーの導入を推進する。</li> </ul>					

## (5) 教育文化

### ① 図書館ネットワークシステムの構築・運用

<p><b>【成果指標】</b></p> <ul style="list-style-type: none"> <li>・図書館ネットワーク利用者登録者数</li> </ul> <p>56,342 人 (2022) ⇒62,171 人 (2028)</p>
--

#### 【主な事業】

事業名	大隅広域図書館ネットワーク化事業					
関係市町	鹿屋市、垂水市、大崎町、東串良町、錦江町、南大隅町、肝付町					
事業概要	<ul style="list-style-type: none"> <li>■図書館ネットワークシステムの運用</li> <li>■利用登録・貸出等の共同運用</li> <li>■図書館システムの運用</li> <li>■貸出図書の集配システムの運営</li> </ul>					
事業効果	<ul style="list-style-type: none"> <li>■貸出利用図書数の増加、蔵書検索・予約、貸出窓口の増加による利用者サービスの向上</li> <li>■参加市町の一体的な蔵書管理ができ、効率的な図書資料等の購入や保存が可能</li> <li>■共同構築により、導入及び運用にかかわる経費の削減が可能</li> </ul>					

事業費 (千円)	2024	2025	2026	2027	2028	計
	9,357	9,357	9,357	9,357	9,357	46,785
国県補助 事業等	—					
関係市町の 役割分担及 び費用負担 の考え方	<ul style="list-style-type: none"> <li>■鹿屋市及び関係市町は、利用登録・貸出等の共同運用を行う。</li> <li>■鹿屋市及び関係市町は、システム運用に関する応分の費用を負担する。</li> <li>■鹿屋市及び関係市町は、図書館システムの利用者情報、図書情報等の登載、管理及び保守を行うとともに、電子書籍コンテンツ購入並びに維持管理を行う。</li> <li>■鹿屋市及び関係市町は、インターネット予約等による他館への貸出業務を行う。</li> <li>■鹿屋市は、大隅広域図書館ネットワーク化事業の円滑な運営に資するため、運営協議会を設置し、関係市町は、運営協議会に参画する。</li> </ul>					

## ② 児童生徒に対するきめ細やかな支援体制の確立

<p><b>【成果指標】</b></p> <ul style="list-style-type: none"> <li>・スクールソーシャルワーカー等の意見交換の実施 1回(2024) ⇒ 5回(2024~2028の累計)</li> </ul>
--

### 【主な事業】

事業名	不登校児童生徒に係る支援連携促進事業					
関係市町	全市町					
事業概要	■圏域の不登校児童生徒に関する支援活動について、スクールソーシャルワーカー等間で意見交換、情報交換を行う。					
事業効果	■不登校児童生徒に対する支援活動について、課題発見や早期解決が図られる。					
事業費 (千円)	2024	2025	2026	2027	2028	計
	0	0	0	0	0	0
国県補助 事業等	—					
関係市町の 役割分担及 び費用負担 の考え方	■鹿屋市は関係市町と連携し、圏域内の課題発見や早期解決を図るため、圏域内スクールソーシャルワーカー等間の情報交換・意見交換を行う。					

## 3 結びつきやネットワークの強化

### (1) 地域公共交通

#### ① 交流人口の増加のための交通ネットワークの構築

<p><b>【成果指標】</b></p> <ul style="list-style-type: none"> <li>・鹿屋-鹿児島中央駅直行バスの利用客数 41,811人(2022) ⇒ 48,000人(2028)</li> </ul>
--

【主な事業】

事業名	大隅地域公共交通ネットワーク化事業					
関係市町	全市町					
事業概要	<ul style="list-style-type: none"> <li>■九州新幹線による誘客効果が大隅地域へ導入し、交流人口の増加を図るため、鹿児島中央駅～鹿屋間の直行バスを運行</li> <li>■観光イベント等でのPRなど、直行バス等の利用促進</li> <li>■空港連絡バスや直行バス・さんふらわあ等による誘客効果を圏域全体に波及させるため、鹿屋～各市町間を結ぶ路線バスの接続調整</li> <li>■バス待合施設を活用した観光・交通情報等の提供</li> <li>■住民の通院や通学など、日常生活に必要な移動手段を確保するとともに、空港連絡バスや直行バス・さんふらわあ等の誘客を圏域全体に波及させるために必要な廃止路線代替バスや地域間幹線系統バス等の運行維持</li> <li>■圏域一体となった地域公共交通網の再構築のための総合的な公共交通ネットワーク形成</li> </ul>					
事業効果	<ul style="list-style-type: none"> <li>■九州新幹線及びさんふらわあ等の誘客効果の圏域への導入による地域活性化（圏域の交流人口の増加）</li> <li>■圏域住民の交通手段の確保</li> </ul>					
事業費 (千円)	2024	2025	2026	2027	2028	計
	507,182	494,916	502,973	502,973	502,973	2,511,017
国県補助 事業等	<ul style="list-style-type: none"> <li>■地域公共交通確保維持改善事業（国土交通省）</li> <li>■地方公共交通特別対策事業補助金（鹿児島県）</li> <li>■地域間幹線系統確保維持費補助金（国土交通省・鹿児島県）</li> </ul>					
関係市町の 役割分担及 び費用負担 の考え方	<ul style="list-style-type: none"> <li>■鹿屋市は、鹿児島中央駅～鹿屋間の直行バスを運行し、関係市町は鹿屋市と連携して直行バスの利用促進を行う。</li> <li>■鹿屋市及び関係市町は、空港連絡バスや直行バスと路線バスの接続調整並びに各フェリーや鉄道と路線バスとの接続調整を行う。</li> <li>■鹿屋市は、バス待合施設の機能を充実し、関係市町と連携して観光・交通情報等の提供を行う。</li> <li>■鹿屋市及び関係市町は、廃止路線代替バス及び地域間幹線系統バス等の運行を維持する。</li> <li>■鹿屋市及び関係市町は、地域公共交通網の再構築のための調査・検討を行う。</li> </ul>					

事業名	福岡高速バス導入事業					
関係市町	全市町					
事業概要	<ul style="list-style-type: none"> <li>■福岡への高速バス導入に向けた検討</li> <li>■高速バスを利用した誘客の取組推進</li> </ul>					
事業効果	<ul style="list-style-type: none"> <li>■県外からの誘客による経済効果</li> <li>■圏域住民の利便性の向上を図る</li> </ul>					
事業費 (千円)	2024	2025	2026	2027	2028	計
	0	0	0	0	0	0
国県補助 事業等						
関係市町の 役割分担及 び費用負担 の考え方	<ul style="list-style-type: none"> <li>■鹿屋市は、東九州自動車道の開通効果を圏域全体で享受し、交流人口の増加を図るため、鹿屋市と福岡を結ぶ高速バスの導入を検討する。</li> <li>■鹿屋市は、高速バスの導入に必要な費用負担を行うとともに、バス運行事業者等の関係機関と必要な調整を行う。</li> <li>■鹿屋市及び関係市町は、高速バスを利用した誘客の取組を推進する。</li> </ul>					

事業名	海上交通利用促進事業					
関係市町	全市町					
事業概要	<ul style="list-style-type: none"> <li>■さんふらわあ大阪志布志航路利用促進</li> <li>■山川根占フェリー等の海上交通の利用促進</li> </ul>					
事業効果	<ul style="list-style-type: none"> <li>■圏域の物流、交流の増加による地域活性化</li> <li>■スポーツ合宿等の交流促進</li> </ul>					
事業費 (千円)	2024	2025	2026	2027	2028	計
	25,314	25,314	25,314	25,314	25,314	126,570
国県補助 事業等						
関係市町の 役割分担及 び費用負担 の考え方	<ul style="list-style-type: none"> <li>■鹿屋市は、関係市町と共同し、鹿児島県等関係機関との連携の下、大隅総合開発期成会を通じてさんふらわあの利用を促進する。</li> <li>■さんふらわあを利用したスポーツ合宿等の交流を促進する。</li> <li>■大隅総合開発期成会を通じて山川根占フェリーの利用を促進する。</li> </ul>					

## (2) 地域内外の住民との交流・移住促進

### ① 圏域への誘客の促進

<p><b>【成果指標】</b></p> <ul style="list-style-type: none"> <li>圏域への延べ宿泊者数 469,122人(2022)⇒499,000人(2028)</li> </ul>
---

### 【主な事業】

事業名	「大隅はひとつ！」大隅広域観光推進プロジェクト事業					
関係市町	全市町					
事業概要	<ul style="list-style-type: none"> <li>官民連携による大隅広域における各種イベント及び事業の支援</li> <li>観光データ分析結果に基づく戦略的な観光地域づくり</li> </ul>					
事業効果	<ul style="list-style-type: none"> <li>大隅地域が一体となり、地域の特性を活かした観光商品の開発等を行い、「地域の稼ぐ力」を引き出す。</li> <li>旅行消費額の増加</li> </ul>					
事業費 (千円)	2024	2025	2026	2027	2028	計
	21,921	21,921	21,921	21,921	21,921	109,603
国県補助 事業等	<ul style="list-style-type: none"> <li>地域振興推進事業補助金（鹿児島県）</li> </ul>					
関係市町の 役割分担及 び費用負担 の考え方	<ul style="list-style-type: none"> <li>関係市町は、関係機関と連携し、マーケティング調査、分析等による戦略に基づくプロモーションを行う。</li> <li>関係市町は、関係機関と連携し、戦略に基づき、観光物産フェアやキャンペーン等を実施する。</li> <li>関係市町は、関係機関と連携し、東九州自動車道、さんふらわあ、九州新幹線等を活用し、また圏域内における運動施設や宿泊施設、観光資源その他付随する各種情報を有機的に結びつけてスポーツ合宿や教育旅行等の誘致を促進する。</li> <li>関係市町は、関係機関と連携し、地域資源を活かした体験型観光の推進を図る。</li> <li>関係市町は、関係機関と連携し、圏域の観光案内等の情報発進の充実を図るとともに、観光客の利便性を高めるために圏域のイメージを統一した看板等の作成を行う。</li> <li>関係市町は、関係機関と連携し、負担割合及び協議に基づく負担金を拠出する。</li> <li>鹿屋市は、大隅広域観光開発推進会議の事務局として関係市町及び(株)おおすみ観光未来会議と連絡調整を行い、必要に応じて会議の開催及び事業実施に向けた調整を行う。</li> <li>関係市町は、地域資源の磨き上げ及び(株)おおすみ観光未来会が実施するマーケティング調査、データ分析等による効果的なプロモーションを一体的に行う。</li> </ul>					

② 定住、移住促進

<p><b>【成果指標】</b></p> <ul style="list-style-type: none"> <li>・相談窓口を通じた定住・移住者数 331人(2024)⇒1,695人(2024～2028の累計)</li> </ul>
---

【主な事業】

事業名	定住・移住促進事業					
関係市町	全市町					
事業概要	<ul style="list-style-type: none"> <li>■圏域全体の様々な情報、地域魅力の圏外発信</li> <li>■移住フェア等への参加</li> <li>■地域おこし協力隊の情報交換や連携強化</li> </ul>					
事業効果	<ul style="list-style-type: none"> <li>■定住・移住促進</li> <li>■圏域内への集客効果</li> </ul>					
事業費(千円)	2024	2025	2026	2027	2028	計
	339,144	338,839	338,839	338,839	338,839	1,694,500
国県補助事業等	■地域おこし協力隊推進要綱(総務省)					
関係市町の役割分担及び費用負担の考え方	<ul style="list-style-type: none"> <li>■鹿屋市及び関係市町は、圏域への定住・移住の促進に取り組む。</li> <li>■鹿屋市及び関係市町は、圏域の住まい・仕事・支援制度のほか、豊かな自然環境や景観、イベントなどを移住フェア等に参加して定住・移住希望者に説明するほか、インターネット等を通じて圏域外に広くPRする。</li> <li>■鹿屋市は、圏域内に居住し活動する地域おこし協力隊等のネットワークを活用し、活動を支援するとともに、圏域一体となった情報発信を行う。</li> </ul>					

③ 高規格道路等の整備促進

<p><b>【成果指標】</b></p> <ul style="list-style-type: none"> <li>・高規格道路の整備促進 3道路(2022)⇒3道路(2028)</li> </ul>
--

【主な事業】

事業名	高規格道路等整備促進事業					
関係市町	全市町					
事業概要	<ul style="list-style-type: none"> <li>■圏域内外を結ぶ高規格道路等の整備促進</li> <li>■域内主要幹線道路、橋梁等の整備推進</li> </ul>					
事業効果	<ul style="list-style-type: none"> <li>■物流の円滑化、生活の利便性の向上</li> <li>■圏域内外の交流人口の拡大</li> </ul>					
事業費(千円)	2024	2025	2026	2027	2028	計
	0	0	0	0	0	0
国県補助事業等	—					
関係市町の役割分担及び費用負担の考え方	<ul style="list-style-type: none"> <li>■関係市町と連携し、高規格道路や国道、県道等の主要幹線道路の整備を促進するため、大隅総合開発期成会を通じた要望活動及び環境整備に取り組む。</li> <li>■鹿屋市及び関係市町と連携し、生活幹線道路、橋梁等の整備を推進し、域内の交通の円滑化を図る。</li> </ul>					

## 4 圏域マネジメント能力の強化

### (1) 圏域内市町の職員等の交流

#### ① 広域の計画策定や研修を通じた圏域内市町職員の交流の促進

<b>【成果指標】</b> ・合同研修会等の実施 1回（2024）⇒5回（2024～2028の累計）
--

#### 【主な事業】

事業名	圏域職員交流推進事業					
関係市町	全市町					
事業概要	■圏域自治体間による職員の相互派遣について検討・実施					
事業効果	■圏域マネジメントの向上 ■圏域自治体間の連携促進					
事業費 (千円)	2024	2025	2026	2027	2028	計
	0	0	0	0	0	0
国県補助 事業等	—					
関係市町の 役割分担及 び費用負担 の考え方	■鹿屋市及び関係市町は、圏域内における課題発見や早期解決を図るため、圏域内職員間の情報交換・意見交換を行う。					

事業名	圏域職員合同研修事業					
関係市町	全市町					
事業概要	■圏域内における共通の行政課題等の調査、研究 ■事務の共同処理制度の調査・研究 ■事務の共同処理制度の実施に向けた検討					
事業効果	■圏域政策形成能力等及び資質の向上 ■各自治体における行財政改革の推進（事務事業の効率化）					
事業費 (千円)	2024	2025	2026	2027	2028	計
	0	0	0	0	0	0
国県補助 事業等						
関係市町の 役割分担及 び費用負担 の考え方	■鹿屋市及び関係市町は、圏域自治体職員の資質向上が期待できる研修を企画・実施し、圏域自治体職員に参加の機会を提供するとともに必要な費用を負担する。					



## 第5章 今後の方向性

大隅地域は、少子高齢化の著しい進行や圏域外への高等教育機関へ進学する若者の増加等により、多くの若者が域外に流出するなど、人口の減少が著しい状況にあります。これらのことや長引く不況等に伴い、各地方公共団体の財政環境は一層悪化しているなど、これまでにない厳しい状況にあります。

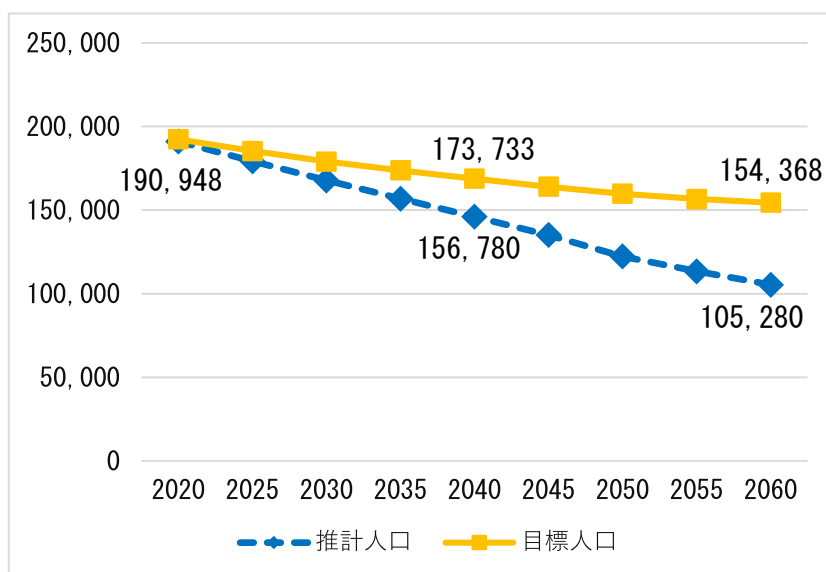
このような中で、大隅地域には多様な観光資源や恵まれた自然環境、第1次産業を基幹産業とすることを背景とした食料供給基地の形成、さらには、着々と整備が進む東九州自動車道をはじめ、南九州地域の物流拠点港として一層の機能充実が図られている志布志港等の高速交通体系など、多くの資源や特性、そして可能性を有しています。

このようなことを踏まえ、大隅地域では、6次産業化の推進による内発型産業構造の構築や、交流人口の増加促進による新たな産業等の創出など、地域経済の活性化に向けた取組を地域が一体となって推進していくことが喫緊の課題となっています。

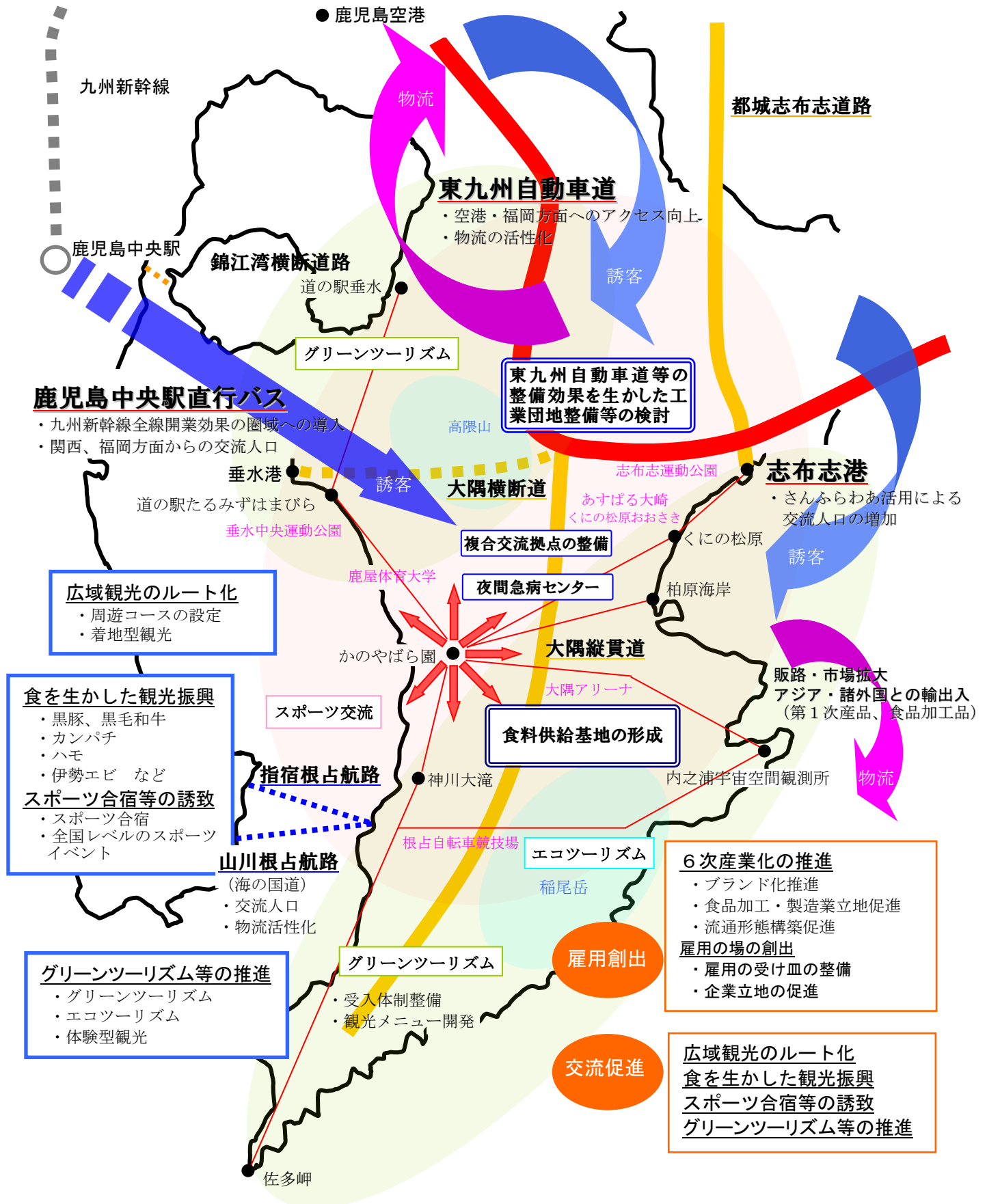
このため、大隅定住自立圏では、産業振興と交流促進の分野に特化し、圏域一体となって施策・事業を検討・展開していきます。

このような取組の推進による効果等を教育や福祉、環境保全等の充実・強化に波及させ、圏域の住民の暮らしに必要な諸機能を全体として確保し、令和2（2020）年から令和42（2060）年までの40年間で85,000人以上が減少することが推計されている圏域の人口減少の幅を縮小し、時代に対応できる自立した大隅定住自立圏を創造していきます。

■ 圏域の将来人口の目標（人口減少幅を縮小）（単位：人）



■ 今後の方向性のイメージ



— 資料編 —

## 圏域の概況

## (1)人口等

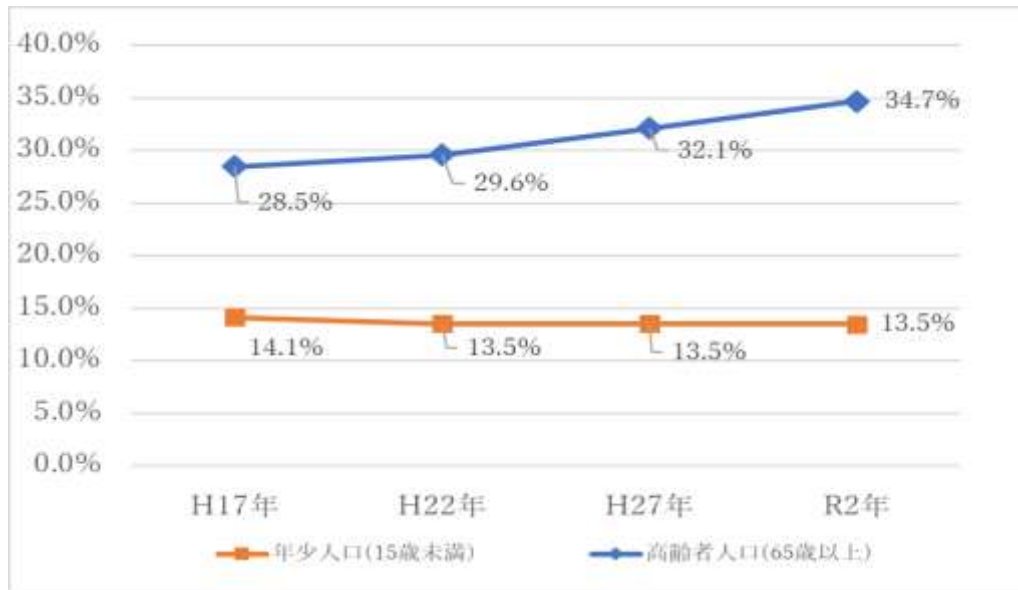
## ① 人口推移

(単位：人)

市町名	区 分	H17 年		H22 年		H27 年		R 2 年	
		人口	増減率	人口	増減率	人口	増減率	人口	増減率
鹿屋市	総人口	106,208	-0.2%	105,070	-1.1%	103,608	-1.4%	101,096	-2.4%
	15歳未満	16,791	-7.6%	16,032	-4.5%	15,792	-1.5%	15,177	-3.9%
	15歳～64歳	64,307	-2.3%	62,717	-2.5%	58,792	-6.3%	55,741	-5.2%
	65歳以上	25,032	12.6%	25,980	3.80%	28,344	9.1%	30,178	6.5%
垂水市	総人口	18,928	-5.9%	17,248	-8.9%	15,520	-10.0%	13,819	-11.0%
	15歳未満	2,124	-20.1%	1,773	-16.5%	1,524	-14.0%	1,289	-15.4%
	15歳～64歳	10,510	-6.4%	9,434	-10.2%	8,015	-15.0%	6,576	-18.0%
	65歳以上	6,294	1.3%	6,041	-4.0%	5,981	-1.0%	5,954	-0.5%
志布志市	総人口	34,770	-3.3%	33,034	-5.0%	31,479	-4.7%	29,329	-6.8%
	15歳未満	4,867	-15.0%	4,483	-7.9%	4,302	-4.0%	4,024	-6.5%
	15歳～64歳	19,549	-6.4%	18,511	-5.3%	16,783	-9.3%	14,761	-12.0%
	65歳以上	10,282	10.0%	10,008	-2.7%	10,329	3.2%	10,544	2.1%
大崎町	総人口	15,303	-4.5%	14,215	-7.1%	13,241	-6.9%	12,385	-6.5%
	15歳未満	2,019	-16.8%	1,657	-17.9%	1,514	-8.6%	1,417	-6.4%
	15歳～64歳	8,759	-7.2%	7,964	-9.1%	6,964	-12.6%	6,088	-12.6%
	65歳以上	4,523	8.9%	4,574	1.1%	4,761	4.1%	4,880	2.5%
東串良町	総人口	7,122	-5.4%	6,802	-4.5%	6,530	-4.0%	6,237	-4.5%
	15歳未満	877	-21.5%	853	-2.7%	871	2.1%	878	0.8%
	15歳～64歳	3,878	-7.6%	3,645	-6.0%	3,347	-8.2%	3,070	-8.3%
	65歳以上	2,367	6.8%	2,304	-2.7%	2,312	0.3%	2,289	-1.0%
錦江町	総人口	10,015	-8.0%	8,987	-10.3%	7,923	-11.8%	6,944	-12.4%
	15歳未満	1,223	-21.1%	995	-18.6%	817	-17.9%	699	-14.4%
	15歳～64歳	4,918	-12.3%	4,390	-10.7%	3,704	-15.6%	3,011	-18.7%
	65歳以上	3,874	3.8%	3,587	-7.4%	3,402	-5.2%	3,234	-4.9%
南大隅町	総人口	9,897	-7.9%	8,815	-10.9%	7,542	-14.4%	6,481	-14.1%
	15歳未満	1,082	-21.1%	871	-19.5%	713	-18.1%	583	-18.2%
	15歳～64歳	4,735	-12.8%	4,123	-12.9%	3,391	-17.8%	2,701	-20.3%
	65歳以上	4,080	3.5%	3,821	-6.3%	3,437	-10.0%	3,197	-7.0%
肝付町	総人口	18,307	-6.2%	17,160	-6.3%	15,664	-8.7%	14,227	-9.2%
	15歳未満	2,185	-21.2%	1,898	-13.1%	1,760	-7.3%	1,654	-6.0%
	15歳～64歳	9,760	-8.2%	8,969	-8.1%	7,774	-13.3%	6,687	-14.0%
	65歳以上	6,362	4.0%	6,288	-1.2%	6,125	-2.6%	5,886	-3.9%
圏域計	総人口	220,550	-2.90%	211,331	-4.2%	201,507	-4.6%	190,518	-5.5%
	15歳未満	31,168	-12.9%	28,562	-8.4%	27,293	-4.4%	25,721	-5.8%
	15歳～64歳	126,416	-5.1%	119,753	-5.3%	108,770	-9.2%	98,635	-9.3%
	65歳以上	62,814	8.4%	62,603	-0.3%	64,691	3.3%	66,162	2.3%

※総人口には、年齢不詳を含むため、年齢別人口の計と総人口は一致しない。(各年国勢調査)

■ 高齢者人口及び年少人口割合の推移



② 世帯数推移

(単位：世帯)

区分	H17年		H22年		H27年		R2年	
	世帯数	増減率	世帯数	増減率	世帯数	増減率	世帯数	増減率
鹿屋市	43,815	1.9%	44,404	1.3%	44,911	1.1%	46,139	2.66%
垂水市	7,675	-3.0%	7,470	-2.7%	6,988	-6.5%	6,560	-6.52%
志布志市	14,579	-0.1%	14,149	-2.9%	13,869	-2.0%	13,241	-4.74%
大崎町	6,475	-0.6%	6,380	-1.5%	6,074	-4.8%	5,906	-2.84%
東串良町	2,965	-2.5%	2,964	0.0%	2,826	-4.7%	2,772	-1.95%
錦江町	4,092	-5.1%	3,804	-7.0%	3,442	-9.5%	3,175	-8.41%
南大隅町	4,305	-3.1%	4,005	-7.0%	3,559	-11.1%	3,153	-12.88%
肝付町	7,751	-3.4%	7,518	-3.0%	6,974	-7.2%	6,393	-9.09%
圏域計	91,657	-0.2%	90,694	-1.1%	88,643	-2.3%	87,339	-1.49%

(各年国勢調査)

## (2) 産 業

### ① 産業別総生産（令和2年度） (単位：百万円)

区 分	総生産	産業別		
		第1次産業	第2次産業	第3次産業
鹿屋市	360,273	27,166	77,246	253,483
垂水市	59,274	11,037	15,460	32,386
志布志市	140,379	21,280	40,434	77,738
大崎町	48,676	10,792	14,911	22,652
東串良町	21,845	3,573	4,514	13,614
錦江町	25,309	4,694	3,317	17,131
南大隅町	21,522	6,104	2,158	13,118
肝付町	46,045	3,826	8,284	33,631
圏域計	723,323	82,472	166,324	463,753

(市町村内総生産：令和2年鹿児島県統計)

### ② 産業3部門別別就業人口 (単位：人)

区 分	第1次産業		第2次産業		第3次産業		総計	
	就業人口	構成比	就業人口	構成比	就業人口	構成比	就業人口	構成比
鹿屋市	4,755	10.4%	7,970	17.4%	31,390	68.7%	45,719	100.0%
垂水市	1,121	17.3%	1,513	23.4%	3,827	59.2%	6,466	100.0%
志布志市	3,083	22.0%	2,752	19.6%	8,154	58.2%	14,007	100.0%
大崎町	1,560	24.8%	1,580	25.1%	3,141	49.9%	6,297	100.0%
東串良町	982	30.7%	571	17.8%	1,648	51.5%	3,203	100.0%
錦江町	1,009	31.3%	493	15.3%	1,711	53.1%	3,224	100.0%
南大隅町	1,040	33.9%	406	13.3%	1,611	52.6%	3,064	100.0%
肝付町	1,064	16.8%	1,384	21.9%	3,873	61.2%	6,327	100.0%
圏域計	14,614	16.5%	16,669	18.9%	55,355	62.7%	88,307	100.0%

※総計には、「分類不能の産業」を含む

(令和2年国勢調査)

## (3) 医療・福祉

### ① 二次保健医療圏別の医療施設数・病床数

医療施設区分 保健医療圏	実 数						人口10万人対					
	病院		一般診療所		有床診療所	歯科診療所	病院		一般診療所		有床診療所	歯科診療所
	精神科病院	一般病院	精神科病院	一般病院			精神科病院	一般病院				
肝 属	18	3	15	113	31	66	12.1	2.0	10.1	75.9	20.8	44.4
曾 於	9	1	8	52	9	29	12.0	1.3	10.7	69.3	12.0	38.7
県総数	234	37	197	1,368	298	797	14.7	2.3	12.4	86.1	18.8	50.2

※曾於保健医療圏は、曾於市を含む。(令和2年度鹿児島県衛生統計年報)

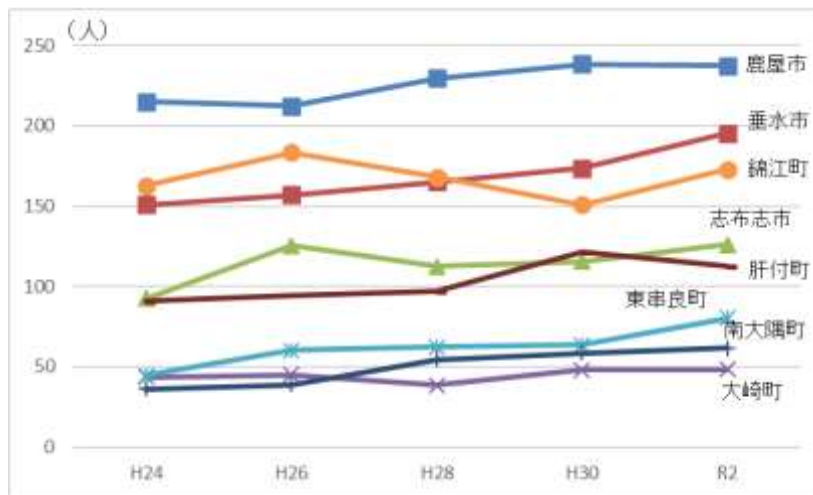
③ 市町別の医師数の推移

(単位：人)

区分	H24		H26		H28		H30		R2	
	実数	人口10万人対	実数	人口10万人対	実数	人口10万人対	実数	人口10万人対	実数	人口10万人対
鹿屋市	225	215.1	221	212.3	237	229.7	244	238.3	240	237.4
垂水市	25	151.0	25	157.1	25	165.0	25	173.7	27	195.4
志布志市	30	92.5	40	125.5	35	112.4	35	115.6	37	126.2
大崎町	6	43.5	6	45.0	5	38.4	6	48.0	6	48.4
東串良町	3	44.6	4	60.4	4	62.2	4	63.6	5	80.2
錦江町	14	162.7	15	183.3	13	168.3	11	150.7	12	172.8
南大隅町	3	36.1	3	38.8	4	54.4	4	58.5	4	61.7
肝付町	15	90.7	15	94.4	15	96.9	18	121.2	16	112.5
圏域計	321	—	329	—	338	—	347	—	347	—

(各年鹿児島県衛生統計年報)

■ 医師数推移（人口10万人対）



④ 診療科目・市町別の医師数（令和2年）

(単位：人)

区分	総数	小児科	整形外科	脳神経外科	産科	婦人科	麻酔科
鹿屋市	240	15	3	18	2	5	1
垂水市	27	0	0	1	0	0	0
志布志市	37	5	0	1	0	0	0
大崎町	6	0	0	0	0	0	0
東串良町	5	0	0	1	0	0	0
錦江町	12	0	0	0	0	0	0
南大隅町	4	0	0	0	0	0	0
肝付町	16	0	0	4	0	0	0
圏域計	347	20	3	25	2	5	1

(令和2年鹿児島県医師・歯科医師・薬剤師調査)

## ④ 初期救急医療体制

実施主体	対象市町	実施状況	診療科
公益社団法人 鹿屋市医師会	鹿屋市	○ 休日 8:30～18:00 ○ 夜間 18:00～23:00 (※23:00以降は急患のみ)	内科 外科
公益社団法人 肝属郡医師会	垂水市	○ 休日 9:00～18:00 ○ 夜間 17:00～ 8:30 (垂水中央病院)	内科 外科
	錦江町 南大隅町	○ 休日 9:00～17:00 ○ 夜間 17:00～ 8:30 (肝属郡医師会立病院)	
肝属東部医師会	鹿屋市 〔吾平地区 串良地区 東串良町 肝付町	○ 日曜 9:00～17:00	内科 外科 胃腸科 整形外科 産婦人科 脳神経外科 泌尿器科
公益社団法人 曾於郡医師会	志布志市 曾於市 大崎町	○ 休日 8:30～17:00 ○ 夜間 19:00～ 7:00 (夜間急病センター)	内科 外科 小児科 整形外科
鹿屋市歯科医師会	鹿屋市 垂水市 肝属郡	○ 休日 9:00～15:00	歯科



⑤ 福祉施設の状況

(単位：施設)

区 分		鹿屋市	垂水市	志布志市	大崎町	東牟婁町	錦江町	南大隅町	肝付町	計
児童福祉関係	助産施設	1	0	0	0	0	0	0	0	1
	乳児院	1	0	0	0	0	0	0	0	1
	保育所	10	1	5	2	0	2	3	3	26
	保育所型認定こども園	12	1	2	0	1	0	1	2	19
	児童養護施設	1	0	0	0	0	0	0	0	1
	児童館・児童センター	1	0	2	0	1	0	0	0	4
	幼保連携型認定こども園	23	4	13	5	2	2	0	2	51
	児童家庭支援センター	1	0	0	0	0	0	0	0	1
障害者福祉関係	指定福祉型障害児入所施設	1	0	0	0	0	0	0	0	1
	指定児童発達支援事業所	21	2	4	0	0	0	0	5	32
	指定福祉型児童発達支援センター	1	0	0	0	0	0	0	0	1
	指定放課後等ケアサービス事業所	44	2	9	0	1	0	0	5	61
	指定保育所等訪問支援事業所	8	0	0	0	0	0	0	2	10
	居宅訪問型児童発達支援	1	0	0	0	0	0	0	1	2
	障害児等療育支援事業施設	0	0	0	0	0	0	0	1	1
	指定障害児相談支援	14	2	2	1	1	1	1	2	24
	障害福祉サービス（居宅介護）	16	1	4	1	0	1	2	5	30
	障害福祉サービス（重度訪問介護）	15	1	3	1	0	1	2	4	27
	障害福祉サービス（同行援護）	3	0	1	0	0	0	1	2	7
	障害福祉サービス（行動援護）	1	0	1	0	0	0	0	0	2
	障害福祉サービス（生活介護）	21	6	2	3	2	3	2	2	41
	障害福祉サービス（施設入所支援）	6	1	0	2	1	1	2	0	13
	自立訓練 ア 生活訓練	1	0	1	1	0	1	0	0	4
	自立訓練 ウ 宿泊型	0	0	1	0	0	0	0	0	1
	就労移行支援	2	0	1	1	0	0	0	0	4
	就労継続支援 ア A型	5	0	1	0	1	0	1	0	8
	就労継続支援 イ B型	42	2	9	5	3	0	2	2	65
	共同生活援助（グループホーム）	18	1	3	4	1	0	3	2	32
	指定一般相談支援事業（地域移行・地域定着）	3	0	1	1	0	0	0	0	5
	指定特定相談支援事業（計画相談）	16	2	3	1	2	1	1	2	28
	就労定着支援	1	0	0	0	0	0	0	0	1
	地域活動支援センター	2	0	0	0	0	0	0	0	2
	特別養護老人ホーム	8	2	4	1	2	2	2	2	23
	軽費老人ホーム（ケアハウス）	2	0	2	0	0	0	0	0	4
老人デイサービスセンター	67	5	14	5	6	4	2	9	112	
在宅介護支援センター	0	0	3	1	1	2	2	3	12	
生活支援ハウス	0	0	1	0	0	0	0	0	1	
介護老人保健施設	5	2	3	1	0	1	0	1	14	
介護医療院	4	0	1	0	0	0	0	0	5	
指定訪問看護ステーション	9	1	3	1	2	2	0	2	20	
高齢者福祉関係	認知症疾患医療センター	1	0	1	0	0	0	0	0	2
	養護老人ホーム	1	1	2	0	1	1	0	1	7
	老人福祉センター等（ア：老人福祉センター）	0	0	0	1	1	2	1	1	6
	認知症対応型共同生活介護事業	32	6	7	3	4	2	4	7	65

(令和4年度保健・福祉施設一覧：鹿児島県社会福祉協議会)

## (4)教育・文化

## ① 学校数及び児童・生徒数等の推移（5月1日現在）

区 分		R1 年度	R2 年度	R3 年度	R4 年度	R5 年度	
鹿屋市	小学校	児童数	6,459	6,405	6,408	6,347	6,292
		学校数	24	23	23	23	23
		学級数	296	299	306	310	318
	中学校	生徒数	3,038	3,087	3,103	3,125	3,092
		学校数	12	12	12	12	12
		学級数	118	123	126	123	123
垂水市	小学校	児童数	578	569	557	517	522
		学校数	8	8	8	8	8
		学級数	46	47	48	46	46
	中学校	生徒数	281	274	278	277	252
		学校数	1	1	1	1	1
		学級数	11	11	11	11	10
志布志市	小学校	児童数	1,792	1,808	1,760	1,743	1,658
		学校数	16	16	16	16	16
		学級数	129	130	134	134	138
	中学校	生徒数	793	800	835	832	832
		学校数	5	5	5	5	5
		学級数	37	39	42	42	42
大崎町	小学校	児童数	613	585	584	591	589
		学校数	6	6	6	6	6
		学級数	48	49	52	50	51
	中学校	生徒数	299	312	288	296	288
		学校数	1	1	1	1	1
		学級数	13	13	11	10	11
東串良町	小学校	児童数	399	391	384	386	372
		学校数	2	2	2	2	2
		学級数	23	22	22	21	23
	中学校	生徒数	186	197	205	196	207
		学校数	1	1	1	1	1
		学級数	8	8	8	8	8
錦江町	小学校	児童数	346	327	330	281	253
		学校数	6	6	6	6	6
		学級数	30	0	31	32	30
	中学校	生徒数	145	156	155	163	160
		学校数	2	2	2	2	2
		学級数	7	8	8	9	10
南大隅町	小学校	児童数	288	268	251	235	219
		学校数	2	2	2	2	2
		学級数	17	18	15	13	15
	中学校	生徒数	152	146	142	155	142
		学校数	2	2	2	2	2
		学級数	11	8	9	11	11
肝付町	小学校	児童数	668	673	662	662	646
		学校数	7	6	5	5	5
		学級数	44	46	44	45	46
	中学校	生徒数	515	500	468	465	489
		学校数	7	6	5	5	5
		学級数	29	29	26	26	25
圏域計	小学校	児童数	11,143	11,026	10,936	10,762	10,551
		学校数	71	69	68	68	68
		学級数	633	641	652	651	667
	中学校	生徒数	5,409	5,472	5,474	5,509	5,462
		学校数	31	30	29	29	29
		学級数	234	231	241	240	240

(各年度学校基本調査報告書)

② 圏域の文化財

区 分		文化財	
有形文化財	建造物	国指定	・二階堂家住宅 おもて なかえ（肝付町）
	絵 画	県指定	・十六羅漢 十六幅（志布志市）
	彫 刻	県指定	・勝軍地蔵 附地蔵菩薩像頭部納入品仏画等（垂水市） ・仁王像 一軀（志布志市）
	工芸品	国指定	・銅鏡 唐草鴛鴦文様 一面（志布志市） ・銅鏡 籬二菊双雀文様 一面（大崎町）
	書籍・典籍	県指定	・後柏原天皇御宸翰（志布志市） ・大慈廣慧禅寺方丈翰縁疏 一卷（志布志市） ・開山玉山禅師真筆 一幅（志布志市） ・宋版大般若経（志布志市） ・二世剛中和尚戒文 一幅（志布志市） ・籐織出朱子書 対幅（志布志市）
	考古資料	県指定	・短甲 衝角付冑（鹿屋市） ・中尾地下式横穴墓群出土品（鹿屋市） ・終原貝塚出土品（垂水市）
	歴史資料	県指定	・大根占町天神下の笠塔婆（錦江町）
民俗文化財	有 形	県指定	・野里の田の神（鹿屋市） ・有明町野井倉の田の神（志布志市） ・山宮系神舞の仮面及び衣装（志布志市） ・東串良町新川西の田の神（東串良町） ・根占町川北の田の神（南大隅町） ・高山町野崎の田の神（寛保3年）（肝付町） ・高山町野崎の田の神（明和8年）（肝付町）
	無 形	県指定	・山宮神社春祭に伴う芸能（田打、カギヒキ、正月踊）（鹿屋市） ・王子町鉦踊り（鹿屋市） ・山宮神社春祭に伴う芸能（カギヒキ、正月踊）（志布志市） ・蓬原熊野神社の神舞（志布志市） ・志布志町田之浦山宮神社のダゴ祭り（志布志市） ・佐多の御崎祭り（南大隅町） ・高山町本町の八月踊（肝付町） ・高山 四十九所神社の流鏝馬（肝付町）

（次頁続く）

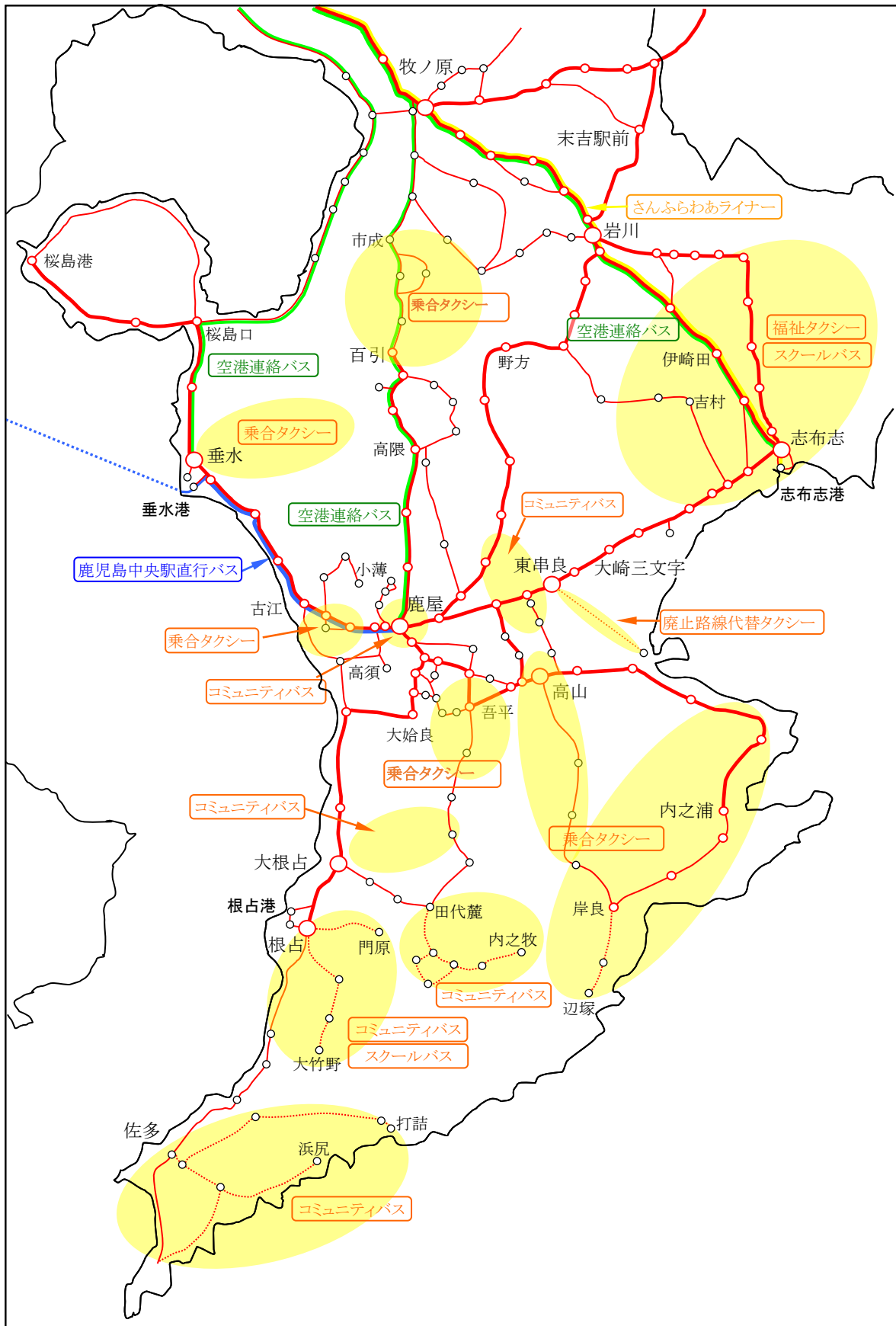
(前頁続き)

区 分		文化財	
記念物	史 跡	国指定	<ul style="list-style-type: none"> <li>・志布志城跡（志布志市）</li> <li>・横瀬古墳（大崎町）</li> <li>・唐仁古墳群（東串良町）</li> <li>・佐多旧薬園（南大隅町）</li> <li>・塚崎古墳群（肝付町）</li> <li>・高山城跡（肝付町）</li> </ul>
		県指定	<ul style="list-style-type: none"> <li>・笠野原土持堀の深井戸（鹿屋市）</li> <li>・岡崎古墳群（4・15号墳）（鹿屋市）</li> <li>・愛甲喜春の墓（志布志市）</li> <li>・宝満寺跡（志布志市）</li> <li>・根占町川南宇都の板碑（南大隅町）</li> <li>・根占原台場跡（南大隅町）</li> </ul>
	名 勝	国指定	<ul style="list-style-type: none"> <li>・志布志麓庭園（天水氏・平山氏・福山氏）（志布志市）</li> </ul>
	天然記念物	国特天	<ul style="list-style-type: none"> <li>・枇榔島亜熱帯性植物群落（志布志市）</li> <li>・鹿児島県のソテツ自生地（南大隅町、肝付町）</li> </ul>
		国指定	<ul style="list-style-type: none"> <li>・志布志の大クス（志布志市）</li> <li>・夏井海岸の火砕流堆積物（志布志市）</li> <li>・稲尾岳（錦江町、南大隅町、肝付町）</li> <li>・へゴ自生北限地帯（南大隅町、肝付町）</li> <li>・塚崎のクス（肝付町）</li> <li>・志布志のカワゴケソウ科植物生育地（志布志市）</li> </ul>
		県指定	<ul style="list-style-type: none"> <li>・カワゴケソウ科（志布志市、錦江町、南大隅町）</li> </ul>
登録有形文化財		国登録	<ul style="list-style-type: none"> <li>・川上中学校本校舎（肝付町）</li> <li>・都萬神社本殿（大崎町）</li> <li>・都萬神社拝殿（大崎町）</li> <li>・都萬神社末社伊勢宮（大崎町）</li> <li>・都萬神社末社稲荷神社（大崎町）</li> <li>・都萬神社末社五林大明神（大崎町）</li> <li>・都萬神社末社山王神社（大崎町）</li> </ul>
登録記念物		国登録	<ul style="list-style-type: none"> <li>・清水氏庭園（志布志市）</li> <li>・鳥濱氏庭園（志布志市）</li> </ul>

(鹿児島県教育庁文化財課)

(5) 交通

■ 圏域のバス路線等



# 大隅定住自立圏共生ビジョン

## 鹿児島県鹿屋市

令和6（2024）年3月発行

鹿屋市市長公室政策推進課

〒893-8501 鹿屋市共栄町20番1号

TEL: 0994-43-2111 FAX: 0994-42-2001

WEB: <http://www.city.kanoya.lg.jp>

mail: [seisaku@city.kanoya.lg.jp](mailto:seisaku@city.kanoya.lg.jp)