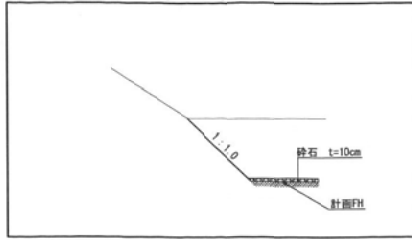
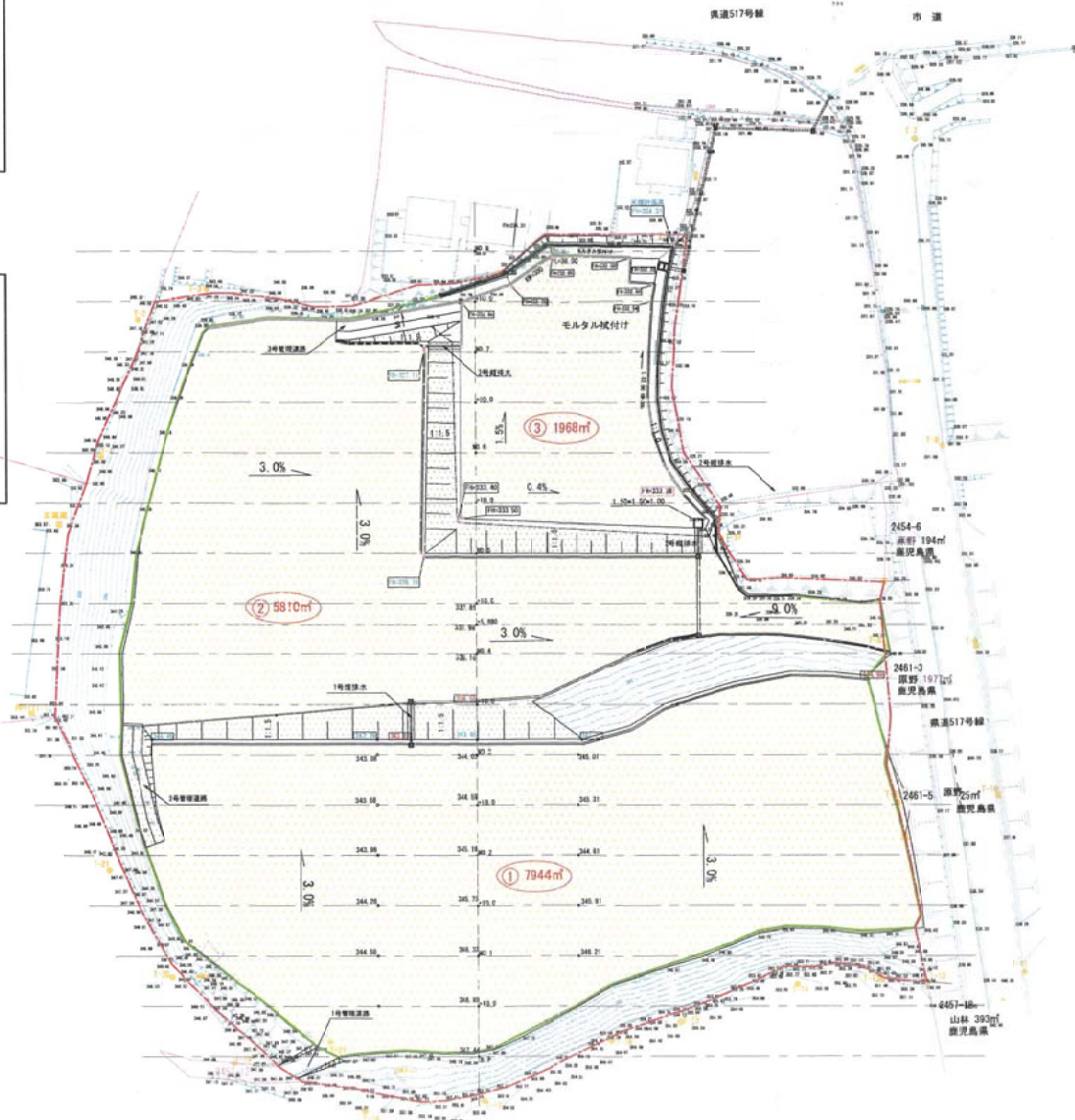
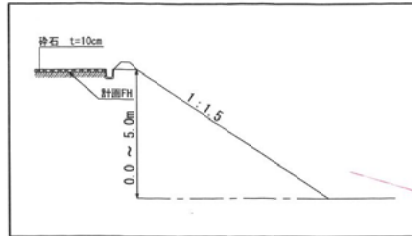


# 鹿屋市輝北町市成太陽光建設工事

切土標準図



盛土標準図



土地利用面積

種別	面積	備考
①	7,944m <sup>2</sup>	パネル用地
②	5,810m <sup>2</sup>	パネル用地
③	1,968m <sup>2</sup>	パネル用地 (雨水抑制施設)
造成法面 管理道路	2,553m <sup>2</sup>	
原野(現況維持)	3,114.92m <sup>2</sup>	
合計	21,389.92m <sup>2</sup>	登記簿面積 (21,389.92m <sup>2</sup> )

造成計画

凡例	
側溝	———
溜池	☒
フェンス H=1.50	+++++ 550.00n

凡例  
敷地範囲

