

# わが家の防災活用メモ

災害は家族が一緒にいる時に起こるとは限りません。いざという時に、あわてず行動できるように、家族で防災会議を開きましょう。

## 自宅や周辺の危険箇所 ※防災マップ、拡大マップで確認しましょう。

洪水浸水想定区域 <input type="checkbox"/> ある(浸水深 m) <input type="checkbox"/> ない	その他気になる場所
土砂災害(特別)警戒区域 土砂災害危険箇所 <input type="checkbox"/> ある <input type="checkbox"/> ない	

## 避難場所・集合場所 ※防災マップ、拡大マップで確認しましょう。 ※一次避難所は最初に開設する避難所で、中学校区ごとに14箇所あります。

一次避難所	離ればなれになったときの集合場所
一番近い指定避難所	





## 家族の状況 ※連絡先を確認しておきましょう。

氏名	生年月日	血液型	学校・勤務先の電話番号	携帯電話番号

## 避難の支援をしてくれる(支援する)人 ※連絡先を確認しておきましょう。

氏名	自宅・勤務先の電話番号	携帯電話番号

## 家族と連絡を取る方法を確認

	災害用伝言ダイヤル	災害用伝言板
NTT	<p><b>171</b> にダイヤルし、ガイダンスにしたがう</p> <p>録音する場合 <b>1</b> 再生する場合 <b>2</b></p> <p>連絡を取りたい人の固定電話や携帯電話の番号を入力</p> <p>伝言を録音 伝言を再生</p>	<p>災害用伝言板(web171)インターネットを利用して被災地の人の安否確認ができます。パソコンやスマートフォンなどから災害用伝言板(web171)にアクセスし、</p> <p>連絡を取りたい人の固定電話や携帯電話の番号を入力して安否情報(伝言)を登録・確認します。</p> 
携帯電話各社の同様のサービス	<p>2022年3月31日をもって音声お届けサービスの提供を終了しました。災害時における安否確認は、右欄の「災害用伝言板」をご利用ください。</p>	<p>NTTドコモ  ソフトバンク  au </p>

# 保存版

目の届く場所に保管してください。

# 鹿屋市

# 防災マップ

## 自分の命は自分で守る!



## もくじ

- ▶ 防災マップの使い方 ..... P1
- ▶ 防災マップ ..... P3
- ▶ 避難所一覧 ..... P27
- ▶ 避難情報を確認 ..... P29
- ▶ 風水害に備える ..... P31
- ▶ 土砂災害に備える ..... P33
- ▶ 地震・津波に備える ..... P34
- ▶ 桜島大噴火に備える ..... P35
- ▶ 避難の準備 ..... P36
- ▶ タイムラインを作成 ..... P37

※令和4年3月に一部改訂を行いました。

【発行】鹿屋市 市民生活部 安全安心課 (初版:令和2年3月発行)

〒893-8501 鹿児島県鹿屋市共栄町20番1号 TEL(0994)43-2111 FAX(0994)43-2001

この防災マップは特定防衛施設周辺整備調整交付金事業(防衛省)を活用して作成しました。