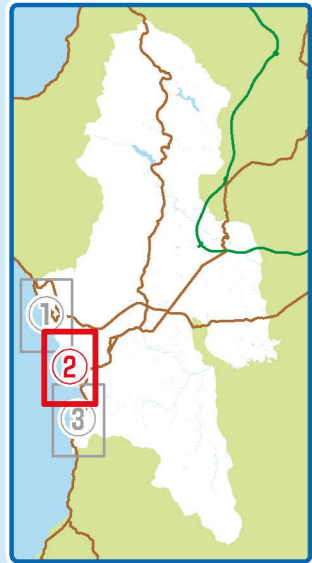


対象地区

- ・天神地区
- ・高須地区
- ・浜田地区



凡例

津波浸水想定区域

5m以上
5m
3m
2m
1m
0.3m

海岸沿いの標高区域

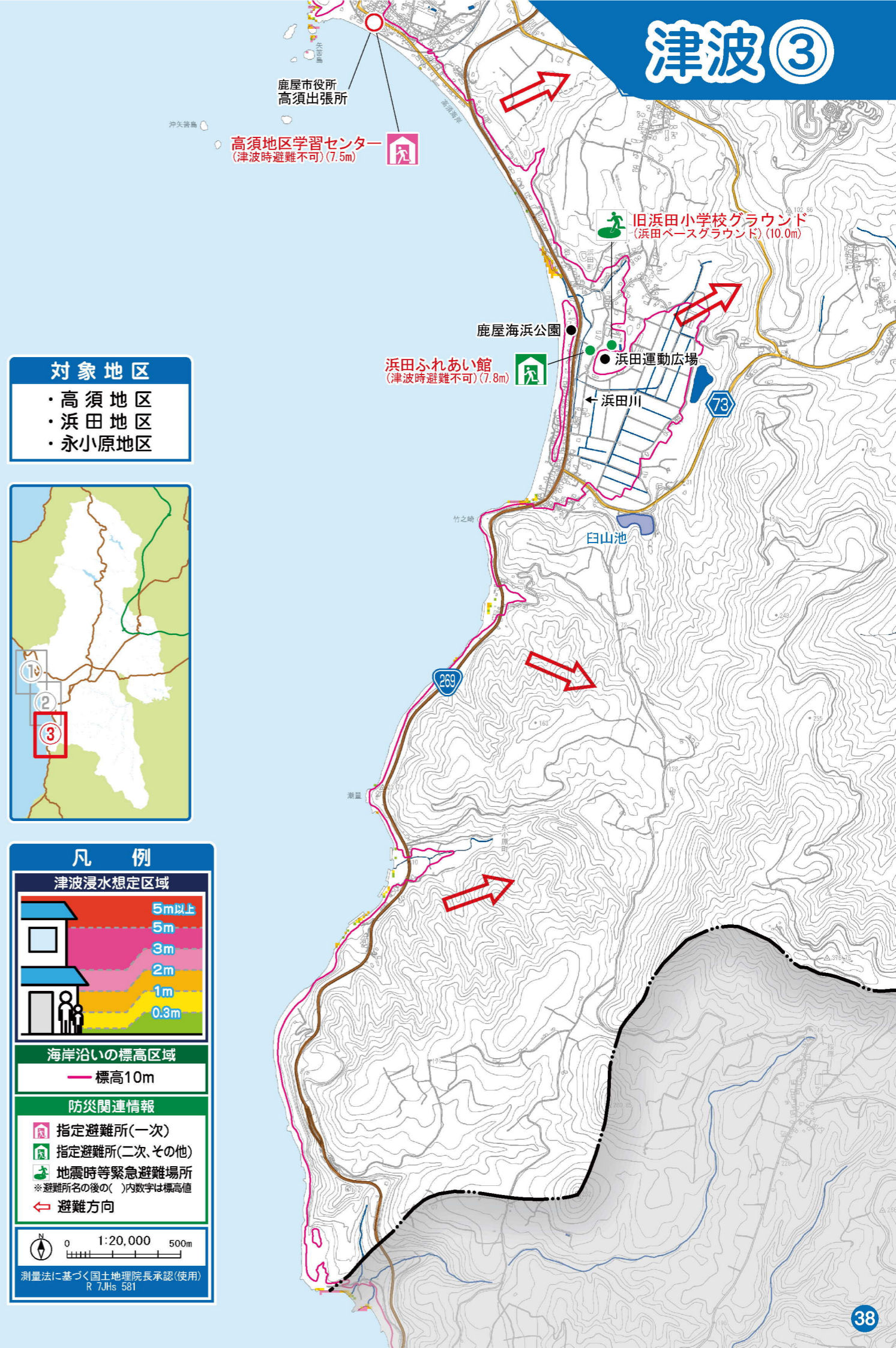
— 標高10m

防災関連情報

- 指定避難所(一次)
- 指定避難所(二次,その他)
- 避難拠点施設
- 地震時等緊急避難場所
- ※避難所名の後の()内数字は標高値
- 道路冠水注意箇所
- 避難方向

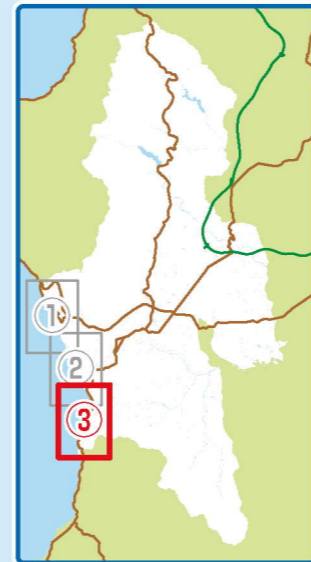
0 1:20,000 500m

測量法に基づく国土地理院長承認(使用) R 7Jhs 581



対象地区

- ・高須地区
- ・浜田地区
- ・永小原地区



凡例

津波浸水想定区域

5m以上
5m
3m
2m
1m
0.3m

海岸沿いの標高区域

— 標高10m

防災関連情報

- 指定避難所(一次)
- 指定避難所(二次,その他)
- 地震時等緊急避難場所
- ※避難所名の後の()内数字は標高値
- 避難方向

0 1:20,000 500m

測量法に基づく国土地理院長承認(使用) R 7Jhs 581

鹿屋市役所
高須出張所

高須地区学習センター
(津波時避難不可) (7.5m)

旧浜田小学校グラウンド
(浜田ベースグラウンド) (10.0m)

浜田ふれあい館
(津波時避難不可) (7.8m)

高須港

鹿屋警察署
高須駐在所

鹿屋市役所
高須出張所

高須地区学習センター
(津波時避難不可) (7.5m)

旧高須中体育館
(21.5m)

旧高須中学校グラウンド
(パーク高須中グラウンド)
(22.6m)

旧浜田小学校グラウンド
(浜田ベースグラウンド) (10.0m)

鹿屋海浜公園

浜田ふれあい館
(津波時避難不可) (7.8m)

浜田運動広場