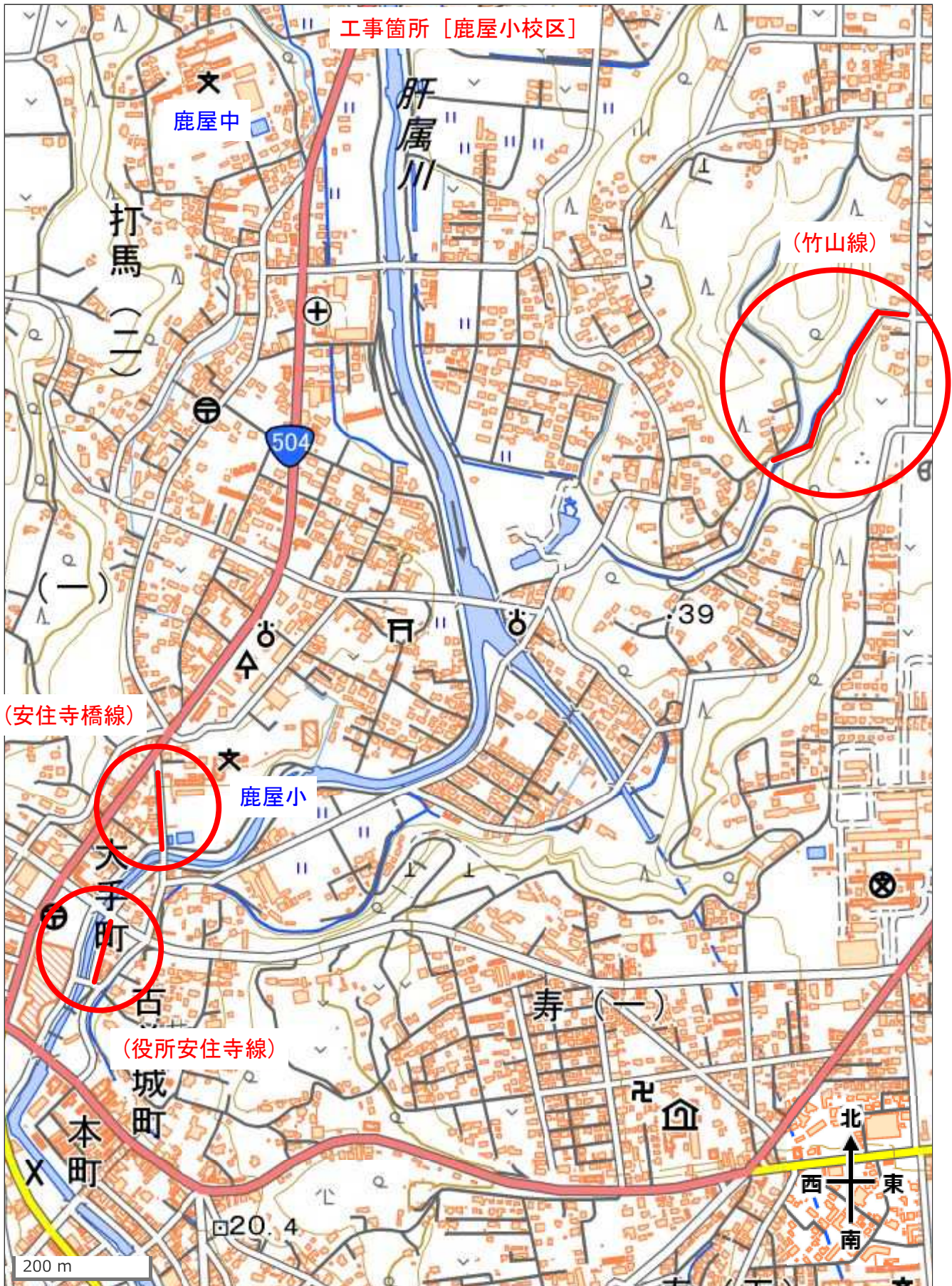


竹山線外交通安全対策工事(R5) 位置図



電子地形図25000(国土地理院)を加工して作成

竹山線外交通安全対策工事(R5) 位置図



電子地形図25000(国土地理院)を加工して作成

竹山線外交通安全対策工事(R5) 位置図



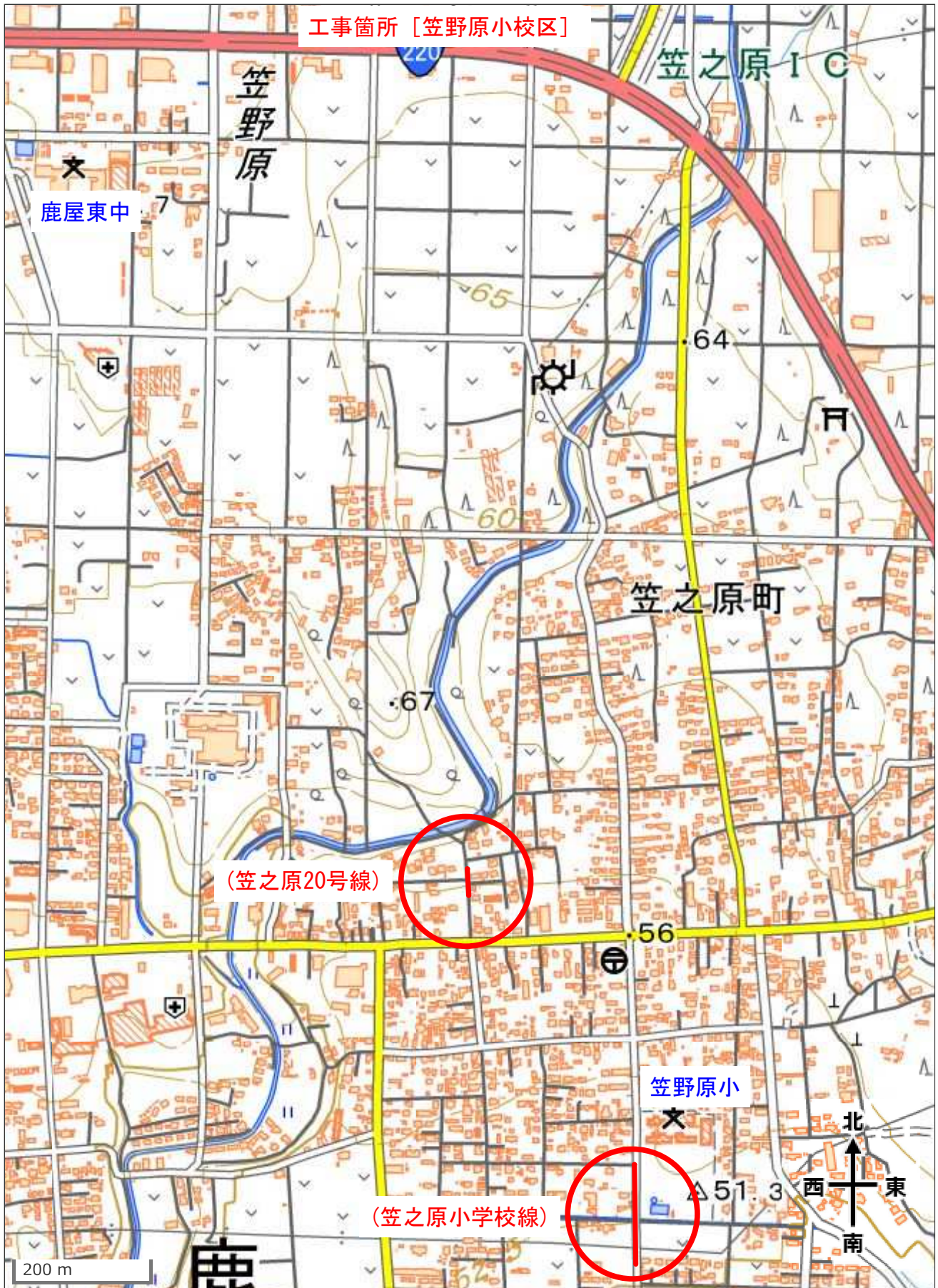
電子地形図25000(国土地理院)を加工して作成

竹山線外交通安全対策工事(R5) 位置図



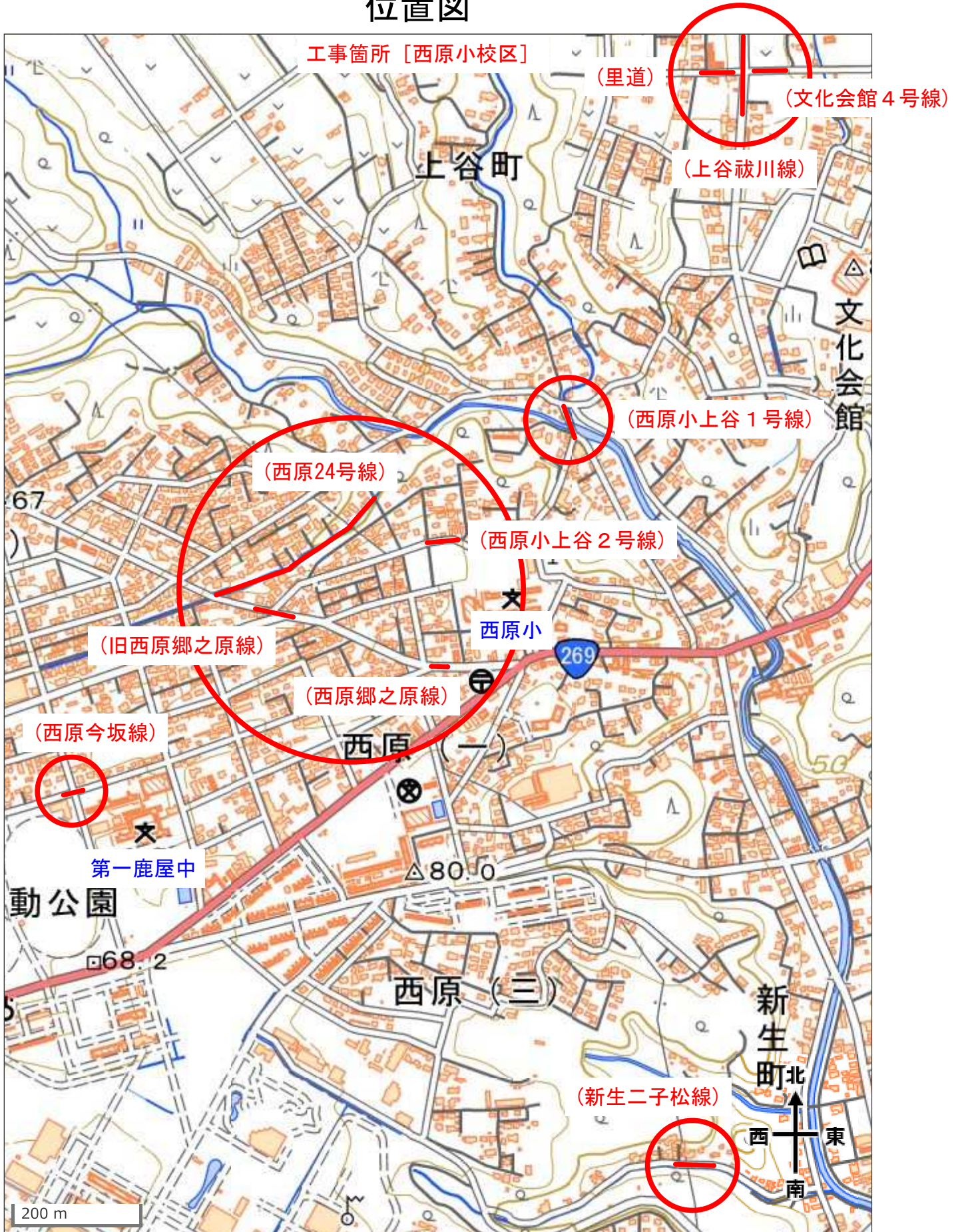
電子地形図25000(国土地理院)を加工して作成

竹山線外交通安全対策工事(R5) 位置図



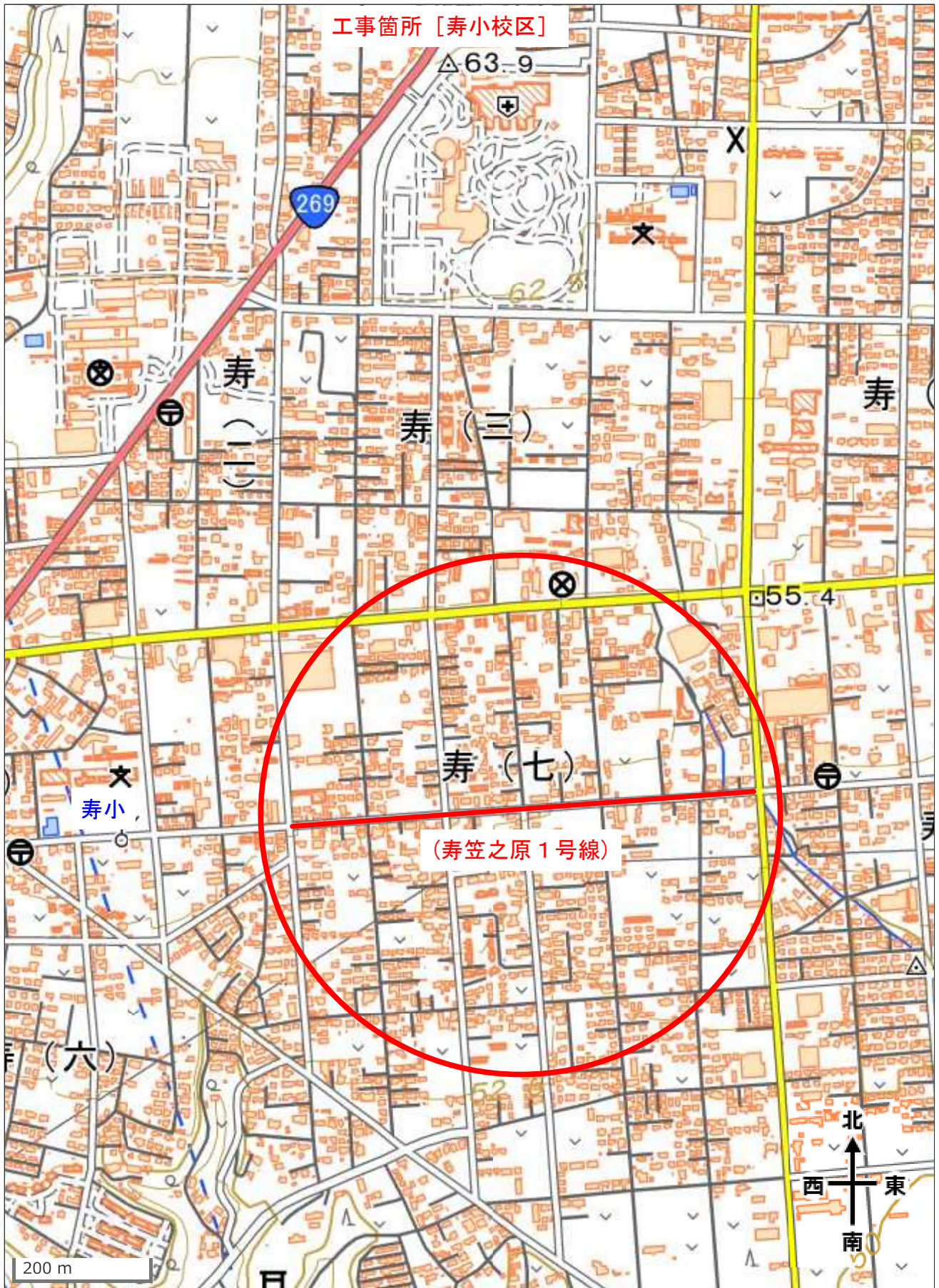
電子地形図25000(国土地理院)を加工して作成

竹山線外交通安全対策工事 (R5) 位置図



電子地形図25000 (国土地理院) を加工して作成

竹山線外交通安全対策工事 (R5) 位置図



電子地形図25000(国土地理院)を加工して作成

竹山線外交通安全対策工事 (R5) 位置図



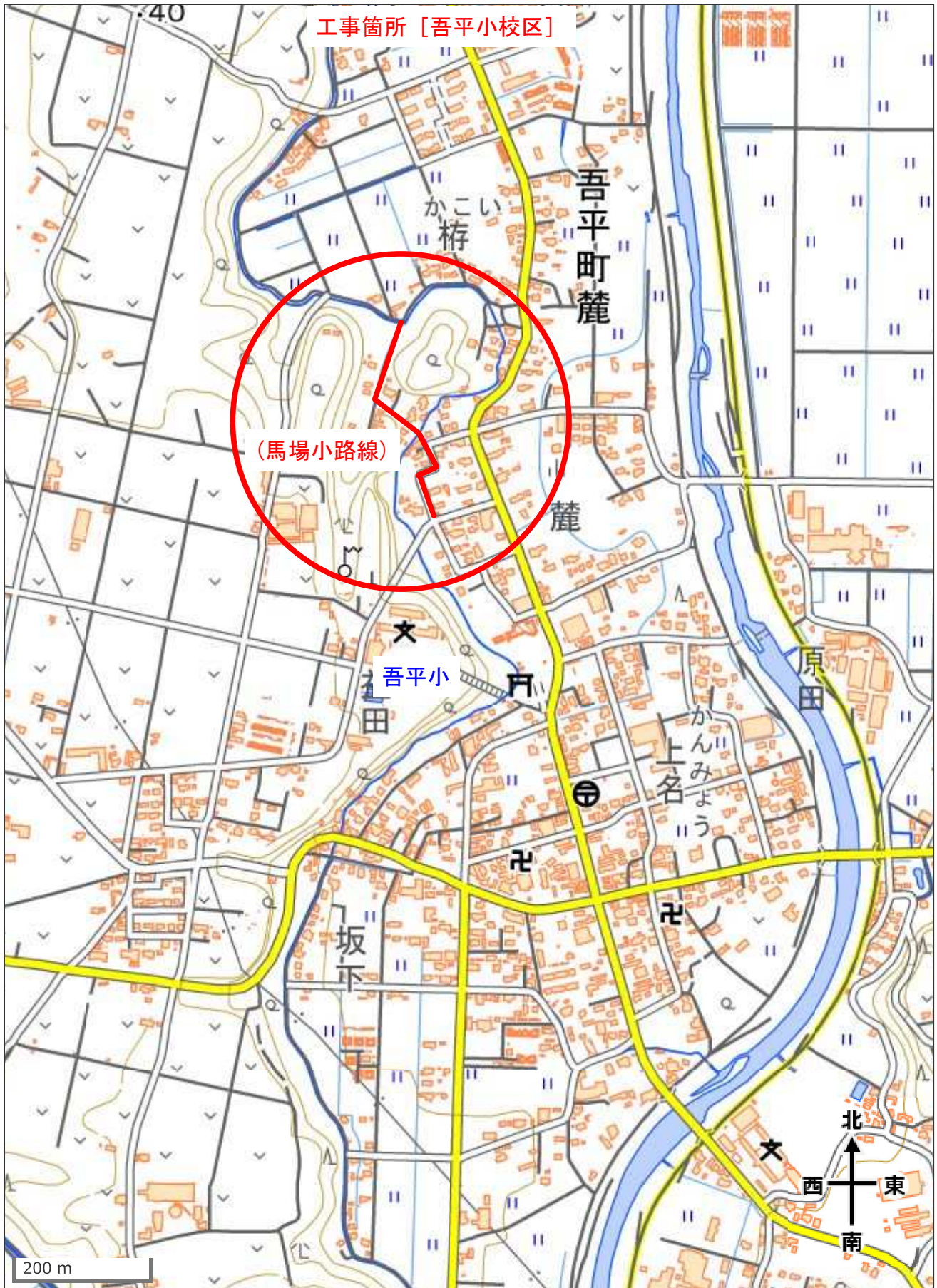
電子地形図25000(国土地理院)を加工して作成

竹山線外交通安全対策工事(R5) 位置図



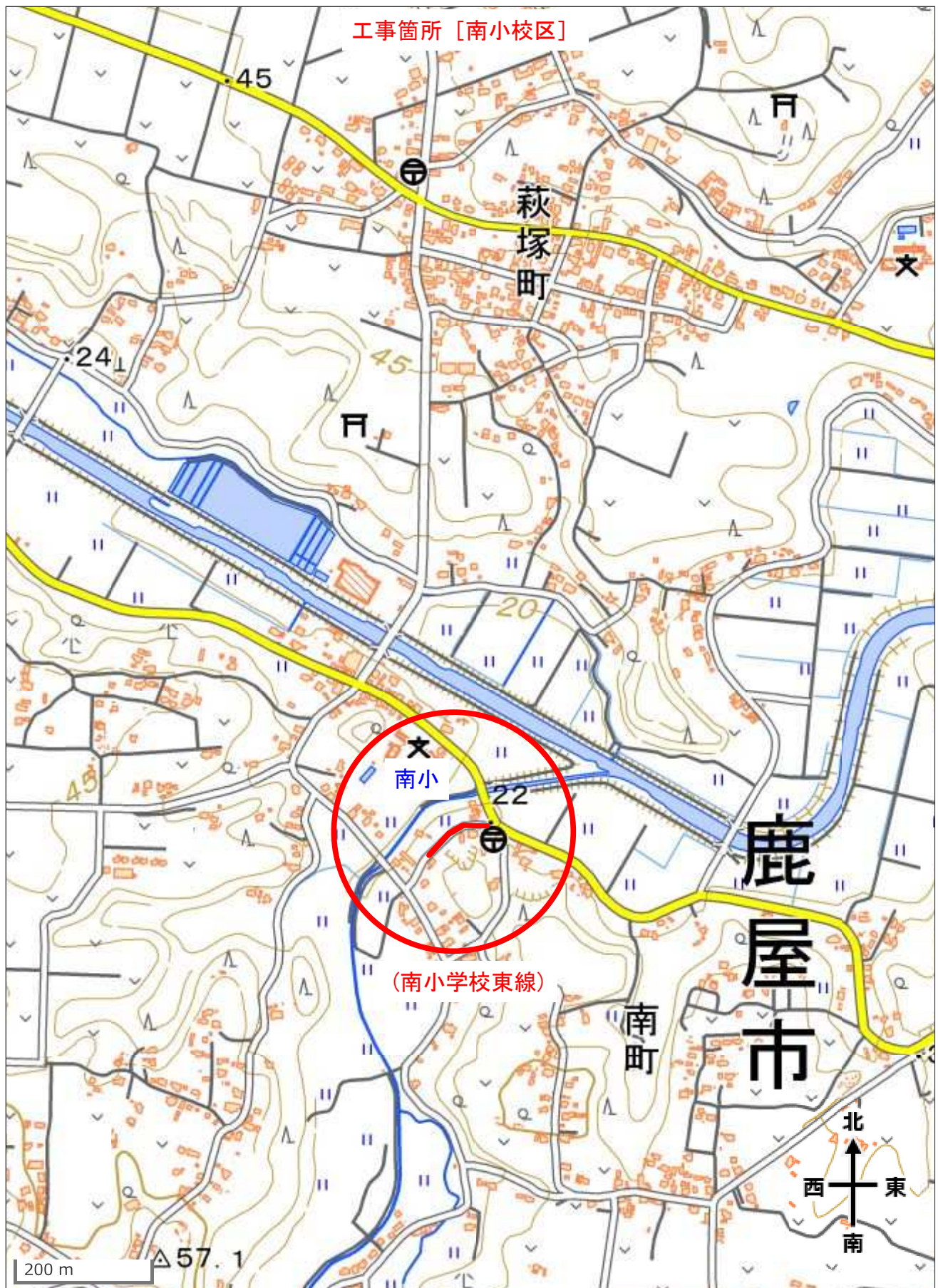
電子地形図25000(国土地理院)を加工して作成

竹山線外交通安全対策工事(R5) 位置図



電子地形図25000(国土地理院)を加工して作成

竹山線外交通安全対策工事 (R5) 位置図



電子地形図25000 (国土地理院) を加工して作成